Libertad y Orden

AGENCIA NACIONAL DE TIERRAS – ANT
RESOLUCIÓN No. *20244300659134 6* del 2024-12-23

"Por el cual se reglamenta *uso y manejo de la* ***CIÉNAGA GRANDE DEL BAJO SINÚ****, que se encuentra ubicada en los municipios de Momil, Purísima, Chimá, Ciénaga de Oro, Cotorra, San Pelayo y Lorica, departamento de Córdoba***."**

LA SUBDIRECCIÓN DE ADMINISTRACIÓN DE TIERRAS DE LA NACIÓN DE LA AGENCIA NACIONAL DE TIERRAS (ANT)

En ejercicio de las facultades legales y reglamentarias, en especial, las conferidas por el artículo 69 de la Ley 160 de 1994, modificado por el artículo 4º de la Ley 1900 de 2018; el numeral 24 del artículo 4° y el numeral 6° del artículo 25 del Decreto Ley 2363 de 2015, y el artículo 31 del Acuerdo 58 de 2018,

C O N S I D E R A N D O

1. COMPETENCIA Y FUNDAMENTOS JURÍDICOS.

La Ley 160 de 1994 tiene como uno de sus principales objetivos regular la ocupación y el aprovechamiento de las tierras baldías de la Nación. En su artículo 12, establece las funciones del entonces Instituto Colombiano de Reforma Agraria (INCORA), destacando en el numeral 13 la responsabilidad de "*Administrar en nombre del Estado las tierras baldías de la Nación y, en tal virtud, adjudicarlas, celebrar contratos, constituir reservas y adelantar en ellas programas de colonización, de acuerdo con las normas legales vigentes y los reglamentos que expida la Junta Directiva*".

Por otro lado, el inciso 7º del artículo 69 de la mencionada Ley establece que "*en las sábanas y playones comunales que se inundan periódicamente debido a las crecidas de los ríos, lagunas o ciénagas, no se adelantarán programas de adquisición de tierras"*. Además, señala que en las reglamentaciones que dicte el Instituto sobre el uso y manejo de dichos terrenos, se deberán determinar las áreas que pueden ser objeto de ocupación individual, aunque solo para fines de explotación con cultivos de pancoger.

Asimismo, la Ley indica que "*los playones y sabanas comunales constituyen reserva territorial del Estado y son imprescriptibles. No podrán ser objeto de cerramientos que impidan el aprovechamiento de dichas tierras por los vecinos del lugar*".

Con la creación de la Agencia Nacional de Tierras mediante el Decreto Ley 2363 de 2015, esta entidad se convierte en la máxima autoridad en la gestión de las tierras de la Nación, con la responsabilidad de garantizar el acceso a las mismas como un factor productivo bajo condiciones de seguridad jurídica. Además, promueve el uso de las tierras en cumplimiento de la función social de la propiedad y administra y dispone de los predios rurales de propiedad de la Nación.

El artículo 4 del Decreto Ley 2363 de 2015 establece entre las funciones de la Agencia Nacional de Tierras la de "*adelantar los reglamentos de uso y manejo de sabanas y playones comunales*". Asimismo, el numeral 1 del artículo 25 del mismo decreto asigna a la Subdirección de Administración de Tierras de la Nación la función de *"administrar los bienes fiscales patrimoniales de la Agencia y las tierras baldías de la Nación, de conformidad con los criterios y lineamientos impartidos por el director general y los procedimientos administrativos adoptados para el efecto*". El numeral 6° del mismo artículo le otorga la responsabilidad de "*adelantar y decidir los procedimientos de constitución de reglamentos de sabanas y playones comunales, de acuerdo con los lineamientos y criterios adoptados por la Agencia*".

En cumplimiento de las normas agrarias mencionadas, el Consejo Directivo de la Agencia Nacional de Tierras aprobó el Acuerdo 58 de 2018, modificado por los Acuerdos 118 de 2020 y 291 de 2023, *"Por el cual se fija el reglamento para el otorgamiento de derechos de uso sobre predios baldíos Inadjudicables"*. El artículo 1° de este

Documento Firmado Digitalmente
El presente documento contiene una firma digital válida para todos sus efectos de conformidad con lo dispuesto en la ley 527 de 1999.
Agencia Nacional de Tierras
CamScanner

acuerdo establece que "*el presente acuerdo tiene como objeto reglamentar la administración y el otorgamiento de derechos de uso sobre predios baldíos Inadjudicables".*

Asimismo, el artículo 4° del mismo reglamento señala que "*los terrenos baldíos mencionados en el artículo primero del presente reglamento son Inadjudicables; sin embargo, de acuerdo con las condiciones técnicas, ambientales, económicas y sociales establecidas para cada territorio, se permite la asignación de derechos de uso conforme a las disposiciones legales y reglamentarias del presente Acuerdo*".

Por otro lado, el artículo 18 del Acuerdo 058 de 2018, modificado por el artículo 5° del Acuerdo 118 de 2020 y por el artículo 2° del Acuerdo 291 de 2023, establece que la Subdirección de Administración de Tierras de la Nación de la ANT podrá, de oficio o a petición de parte, otorgar provisionalmente derechos de uso sobre playones o sabanas comunales que se encuentran en trámite de deslinde de tierras de la Nación, en la Subdirección de Procesos Agrarios y Gestión Jurídica de Tierras y la Subdirección de Seguridad Jurídica.

En conclusión, la Subdirección de Administración de Tierras de la Nación, perteneciente a la Agencia Nacional de Tierras, tiene la competencia para proceder con el trámite de reglamentación del uso y manejo del bien baldío Inadjudicable denominado CIÉNAGA GRANDE DEL BAJO SINÚ.

2. ANTECEDENTES Y ACTUACIONES PROCESALES.

El 11 de febrero de 1982, el Instituto Colombiano de la Reforma Agraria - INCORA emitió la Resolución No. 010, por medio de la cual deslindó el bien de uso público, denominado "CIÉNAGA GRANDE DEL BAJO SINÚ", ubicado en los municipios de Chima, Ciénaga de Oro, Cotorra, Lorica, Momil, Purísima y San Pelayo, departamento de Córdoba. Para esta fecha, en el acto administrativo y en su respectivo plano, se indicó que la ciénaga en mención tenía una extensión aproximada de 38.843 hectáreas + 2000 metros cuadrados. Este acto administrativo se registró bajo el Folio de Matrícula Inmobiliaria No. 146-2647 en la Oficina de Registro de Instrumentos Públicos de Lorica.

El 25 de septiembre de 1985, la Junta Directiva del INCORA, aprobó el Acuerdo No. 031, mediante el cual se reservó, con destino a una colonización especial, los playones y tierras desecadas de la CIÉNAGA GRANDE DEL BAJO SINÚ, de acuerdo con lo estipulado en el artículo 40 de la Ley 135 de 1961, así mismo, facultó al Gerente General de dicha entidad, para reglamentar el manejo y desarrollo de dicha colonización.

Posterior a ello, por medio del Acuerdo No. 031 del 25 de septiembre de 1985, el INCORA reservó, con destino a una colonización especial, los playones y tierras desecadas de la Ciénaga Grande conforme al artículo 40 de la Ley 135 de 1961 y facultó al Gerente General para reglamentar el manejo y desarrollo de dicha colonización. Por su parte, el Gerente expidió la Resolución 005504 del 16 de diciembre de 1985, Por la cual se reglamenta la utilización de los playones que conforman LA CIENAGA GRANDE DEL BAJO SINÚ, disponiendo lo siguiente:

> *"ARTÍCULO PRIMERO. La utilización de los playones que hacen parte de LA CIÉNAGA GRANDE, ubicada en jurisdicción de los Municipios de LORICA, MOMIL, CHIMÁ, PÚRÍSIMA y CIÉNAGA DE ORO, en el Departamento de Córdoba, se sujetará a las distintas disposiciones del presente reglamento.*
>
> *ARTÍCULO SEGUNDO: Para la explotación de los playones que conforman la CIÉNAGA GRANDE, el Instituto celebrará con los interesados que reúnan los requisitos señalados en el Artículo Quinto de esta providencia contratos de COMODATO por el término de un (1) año, susceptibles de prórrogas sucesivas por el tiempo que, a juicio de la Gerencia Regional de CORDOBA se considere necesario, y podrá darse por terminado antes de la fecha señalada a solicitud del comodatario.*
>
> *Tendrán derecho preferencial a la celebración del contrato, los campesinos que actualmente estén ocupando los terrenos. (…)*
>
> *ARTÍCULO DÉCIMO TERCERO. En las adjudicaciones que se realicen sobre áreas desecadas y que permanezcan en estas condiciones, los beneficiarios deberán mantener una cobertura forestal por lo menos del Diez por Ciento (10%) de su extensión, porcentaje que podrá variar el INDERENA cuando lo considere conveniente, al tenor de lo dispuesto por el Artículo 4o. del Decreto número 1449 de 1977. En el evento de que no existan bosques, los adjudicatarios están obligados a plantar especies forestales en la misma proporción."*

Documento Firmado Digitalmente
El presente documento contiene una firma digital válida para todos sus efectos de conformidad con lo dispuesto en la ley 527 de 1999.
Agencia Nacional de Tierras

CamScanner

Seguidamente, el extinto INCORA revocó la Resolución 5504 del 16 de agosto de 1895, mediante la Resolución 05394 del 16 de agosto de 1989, determinando que las áreas de la CIÉNAGA GRANDE DEL BAJO SINÚ serían adjudicadas a sus ocupantes. Esto se debió a que el contrato de comodato, al ser un título precario, no permite a los ocupantes acceder a créditos y otros servicios necesarios para una adecuada explotación de estos terrenos. Esta situación subraya la necesidad de modificar el reglamento de utilización, especialmente considerando que el Decreto 547 de 1947 permite la adjudicación definitiva de los playones bajo condiciones especiales.

El 13 de abril de 1993, el INDERENA emitió la Resolución No. 0243, por medio de la cual otorgó la licencia ambiental para la construcción de las obras civiles del proyecto de la hidroeléctrico Urrá I, inicialmente realizado por la Corporación Eléctrica de la Costa Atlántica -CORELCA-, posteriormente Empresa Multipropósito Urrá S.A.

2.1. SENTENCIA T-194 DE 1999 DE LA CORTE CONSTITUCIONAL.

El 25 de marzo de 1999, la Corte Constitucional se pronunció, a través de la Sentencia T-194 de 1999, en el marco de una acción de tutela impetrada por el Director Nacional de Recursos y Acciones Judiciales de la Defensoría del Pueblo, en nombre de los afiliados a la Asociación de Productores para el Desarrollo Comunitario de la Ciénaga Grande de Lorica -ASPROCIG-, y en contra de Corporación Eléctrica de la Costa Atlántica -CORELCA-, y la sociedad de economía mixta, comercial e industrial del Estado Empresa Multipropósito Urrá S.A. En ese sentido, la Corte resolvió lo siguiente:

> *"Primero. REVOCAR parcialmente los fallos proferidos por la Sala de Casación Penal de la Corte Suprema de Justicia el 8 de septiembre de 1998 y la Sala Penal del Tribunal Superior del Distrito Judicial de Montería el 3 de julio de 1998 y, en su lugar, tutelar los derechos de los afiliados a la Asociación de Productores para el Desarrollo Comunitario de la Ciénaga Grande de Lorica –ASPROCIG-, a la participación y a un medio ambiente sano; y confirmar la sentencia de segunda instancia, en cuanto negó el amparo de los derechos a la vida, la salud y el trabajo.*
>
> *Segundo. ORDENAR a los Personeros, Alcaldes y Concejales de Tierralta, Valencia, Montería, Cereté, Lorica, San Bernardo del Viento, Purísima, Chimá, San Pelayo, Ciénaga de Oro, San Carlos, Momil, San Antero y Moñitos, que procedan de inmediato a: 1) suspender toda obra de relleno y desecación de pantanos, lagunas, charcas, ciénagas y humedales en el territorio de esos municipios, salvedad hecha de las que sean indispensables para el saneamiento; 2) adelantar las actuaciones administrativas de su competencia e instaurar las acciones procedentes para recuperar el dominio público sobre las áreas de terreno de los cuerpos de agua que fueron desecados y apropiados por particulares; 3) regular la manera en que se hará exigible en esos municipios cumplir con la función ecológica que le es inherente a la propiedad (C.P. art. 58), establecer y cobrar las obligaciones que de tal función se desprendan para los particulares y entes públicos; y 4) revisar los planes y programas de desarrollo económico y social, para dar prioridad a las necesidades que se derivan de : a) el tratamiento y vertimiento de las aguas negras, b) la recolección y disposición de basuras, y c) la recuperación de los cuerpos de agua. Se ordenará también a la Gobernación del Departamento de Córdoba que proceda de igual forma, y coordine el cumplimiento de tales tareas por parte de los municipios mencionados, sometiéndose a las políticas del Ministerio del Medio Ambiente sobre la materia. El Gobernador informará sobre la manera en que se acaten estas órdenes al Tribunal Superior de Montería –juez de tutela en primera instancia-, a la Procuraduría y a la Contraloría Departamentales, a fin de que éstas ejerzan los controles debidos.*
>
> *Tercero. ORDENAR al Instituto Colombiano para la Reforma Agraria –INCORA-, que suspenda inmediatamente la política irregular de adjudicar como baldíos los terrenos públicos ubicados en las márgenes de las ciénagas de Córdoba, y las áreas que resulten del relleno de los humedales, lagunas, pozos, lagos o caños de la hoya del Sinú.*
>
> *Cuarto. ORDENAR a la Corporación Autónoma Regional de los Valles del Río Sinú y del San Jorge –CVS- y al Ministerio del Medio Ambiente que, en el marco de su participación en la prevención y mitigación del impacto de la hidroeléctrica, incluyan los estudios de factibilidad de un subprograma*
> *centrado en la formación de los pescadores para que éstos asuman las responsabilidades que les corresponden en la protección de la diversidad e integridad del ambiente y la conservación ecológica del medio en el que habitan y laboran, y para que puedan mejorar su nivel de vida con actividades de doble propósito como los zoocriaderos de iguanas e hicoteas.*
>
> *Quinto. ORDENAR al Ministerio del Medio Ambiente, la Gobernación de Córdoba y la CVS que dentro de las cuarenta y ocho (48) horas siguientes a la notificación de este fallo, den cumplimiento al acuerdo por*

Documento Firmado Digitalmente
El presente documento contiene una firma digital válida para todos sus efectos de conformidad con lo dispuesto en la ley 527 de 1999
Agencia Nacional de Tierras

CamScanner

medio del cual esas entidades se comprometieron a ejecutar programas de limpieza de caños, empleando a los pescadores demandantes.

Sexto. ORDENAR que el Ministerio del Medio Ambiente, el Ministerio de Minas y Energía, la Gobernación de Córdoba, la Empresa Multipropósito Urrá S.A., y los entes territoriales que recibirán regalías por la operación de la hidroeléctrica Urrá I, concurran a financiar la asesoría que requieran las comunidades afectadas con la obra en el ejercicio del derecho a la participación efectiva que les otorga la Constitución Política.

Séptimo. ADVERTIR al Ministerio del Medio Ambiente que, dentro del marco general de lo decidido en la sentencia T-652/98, deberá prestar especial atención al impacto previsible de las aguas del embalse Urrá I sobre las especies reofílicas de la cuenca, y sólo conceder la licencia para el llenado de la presa y funcionamiento de la hidroeléctrica, cuando se garantice la adopción de las medidas necesarias para que el aprovechamiento del agua en la producción de energía, no signifique la extinción del recurso ictiológico que aparece como gravemente amenazado."

En consecuencia, el Instituto colombiano para la Reforma Agraria –INCORA, da cumplimiento a lo ordenado en la providencia señalada y suspende las adjudicaciones de los terrenos públicos ubicados en las márgenes de las ciénagas de Córdoba, y las áreas que resulten del relleno de los humedales, lagunas, pozos, lagos o caños de la CIÉNAGA GRANDE DEL BAJO SINÚ.

2.2. ACTUACIONES GENERALES DE LA AGENCIA NACIONAL DE TIERRAS.

Una vez constituida la Agencia Nacional de Tierras (ANT) y recibido el inventario de expedientes del extinto Instituto Colombiano de Desarrollo Rural (INCODER), se iniciaron las gestiones necesarias para ubicar el expediente físico de deslinde de la "CIÉNAGA GRANDE DEL BAJO SINÚ". El objetivo era ejecutar la Resolución 010 del 11 de febrero de 1982, "*Por la cual se deslindan los terrenos baldíos que conforman la CIÉNAGA GRANDE", ubicada en los municipios de Lorica, Purísima, Momil, Chimá y Ciénaga de Oro, en el departamento de Córdoba"*. Sin embargo, no fue posible localizar el expediente. En consecuencia, y por solicitud del Ministerio Público, se informó de tal situación a la Procuraduría Agraria a través de los radicados Nos. 20173200400391 del 18 de julio de 2017 y 20183200379981 del 23 de mayo de 2018.

El 21 de agosto de 2018, la Procuraduría 10 Judicial II Ambiental y Agraria de Córdoba solicitó a la Agencia Nacional de Tierras, la reconstrucción del expediente, mediante el radicado No. 20186200927592. En respuesta, el 27 de noviembre de 2018, la Dirección de Gestión Jurídica de Tierras de la Agencia Nacional de Tierras, a través del Auto 649, ordenó el inicio de la "*actuación administrativa de reconstrucción del expediente del proceso agrario de deslinde sobre los terrenos que conforman la CIÉNAGA GRANDE DEL BAJO SINÚ*", *en los municipios de Lorica, Purísima, Momil, Chimá y Ciénaga de Oro, en el departamento de Córdoba"*.

El 21 de mayo de 2019, la Dirección de Gestión Jurídica, mediante el Auto 710, cerró la actuación administrativa de reconstrucción del expediente de deslinde de la CIÉNAGA GRANDE DEL BAJO SINÚ. Ante esta decisión, la Procuradora 10 Judicial II Ambiental y Agraria de Córdoba interpuso un recurso de reposición y en subsidio de apelación, el 30 de octubre de 2019.

Luego, el 29 de julio de 2021, la Dirección de Gestión Jurídica de la ANT, mediante el Auto No. 20213000051609 decretó una serie de pruebas, "*(…) en cumplimiento del principio de eficacia, con el fin de verificar si es posible mejorar la actuación administrativa y lograr la integridad, veracidad y autenticidad de la información contenida en el expediente objeto del trámite de reconstrucción (…)."* Así, se emitieron oficios a: (i) la Secretaría de la Sección Tercera del Consejo de Estado, con la finalidad de solicitar nuevamente información sobre la actuación judicial adelantada respecto de la Resolución INCORA 010 del 11 de febrero de 1982, que deslindó los terrenos baldíos que conformaban la CIÉNAGA GRANDE DEL BAJO SINÚ; (ii) la Secretaría del Tribunal Administrativo de Cundinamarca, con el fin de solicitar el desarchivo y obtener copia del Expediente 25000232600019920782201, en aras de verificar la actuación judicial promovida en medio de control de nulidad y restablecimiento del derecho, de la cual conoció en segunda instancia el Consejo de Estado (Exp. 11726 de 2005); (iii) la Procuraduría 10 Judicial II Agraria y Ambiental de Montería – Córdoba, con el fin de solicitarle se sirva aportar a esta Agencia el soporte de las notificaciones personales y/o electrónicas que hayan sido efectuadas por la autoridad agraria en desarrollo de proceso agrario de deslinde de los terrenos de la Ciénaga Grande en los municipios de Lorica, Purísima, Momil y Chima – Córdoba; (iv) a las Alcaldías y Personerías de los municipios de Lorica, Purísima, Momil, Ciénaga de Oro, Cotorra y Chima – Córdoba, con el fin de que alleguen a esta Agencia todos los soportes documentales históricos que tengan en sus archivos, relacionados con el proceso de deslinde; (v) a la Alcaldía Municipal de Santa Cruz de

Documento Firmado Digitalmente
El presente documento contiene una firma digital válida para todos sus efectos de conformidad con lo dispuesto en la ley 527 de 1999.
Agencia Nacional de Tierras

CamScanner

"Por el cual se reglamenta *uso y manejo de la CIÉNAGA GRANDE DEL BAJO SINÚ, que se encuentra ubicada en los municipios de Momil, Purísima, Chimá, Ciénaga de Oro, Cotorra, San Pelayo y Lorica, departamento de Córdoba"*

Lorica - Córdoba, con el fin de solicitarle allegue la totalidad de anexos relacionados en el Oficio sin número del 27 de marzo de 2019, con el que se presentó el documento diagnóstico del Plan de Ordenamiento Territorial (POT) del municipio de Lorica; (vi) a la Universidad de Córdoba con el fin de solicitarle allegue los soportes documentales e históricos obrantes en sus archivos, relacionados con el proceso de deslinde de los terrenos que conforman la denominada CIÉNAGA GRANDE DEL BAJO SINÚ.

Así, el 4 de abril de 2022, la Dirección de Gestión Jurídica de la ANT emitió la Resolución No. 20223000061166, por medio de la cual confirmó los artículos primero, tercero, cuarto y quinto del Auto 710 del 21 de mayo de 2019, así mismo repuso parcialmente el artículo 2 del citado auto, en el sentido de "*certificar la reconstrucción parcial del expediente del proceso agrario de deslinde adelantado sobre los terrenos que conforman la denominada CIÉNAGA GRANDE DEL BAJO SINÚ (…)".* Adicional a lo anterior, se aceptó el desistimiento del recurso por parte de la Procuraduría 10 Judicial II Ambiental y Agraria de Córdoba, el cual fue comunicado mediante el oficio PJAA – 164 – 2022 – 20226200304422.

Posteriormente, el 3 de junio de 2022, la Secretaría General de la ANT, a través de la Resolución 20226000121346, ordenó la incorporación de "*Archivo de la Agencia Nacional de Tierras el expediente parcialmente reconstruido de deslinde de los terrenos de la CIÉNAGA GRANDE DEL BAJO SINÚ, ubicada en los municipios de Lorica, Purísima, Momil, Chimá y Ciénaga de Oro, departamento de Córdoba*". En tal sentido, el 7 de junio de 2022 se transfirió la custodia del expediente reconstruido parcialmente, formalizada mediante acta.

El 22 de agosto de 2022, la Subdirección de Procesos Agrarios y Gestión Jurídica de la ANT, mediante el Auto No. 20223200075769 ordenó una visita de campo del 24 al 29 de octubre de 2022 para verificar y confirmar detalles técnicos que permitieran establecer el polígono de los terrenos que conforman la CIÉNAGA GRANDE DEL BAJO SINÚ, con el objetivo de ejecutar la Resolución No. 010 del 11 de febrero de 1982. Este auto fue comunicado a las diversas autoridades locales, regionales y organizaciones relevantes entre el 21 de septiembre y el 21 de octubre de 2022, y también se publicó en la página web de la entidad del 27 de septiembre al 3 de octubre de 2022. Esta diligencia se llevó a cabo en las fechas previstas, para lo cual la dependencia antes mencionada utilizó el Informe Técnico de Georreferenciación del Observatorio Jurídico, Ambiental y Territorial de la Universidad de Córdoba.

Entre el 11 y el 30 de mayo de 2023, luego de una búsqueda en los archivos del PAR INCODER, la Subdirección de Procesos Agrarios y Gestión Jurídica de la ANT obtuvo el plano No. 274-603, correspondiente al plano sur y plano norte de la CIÉNAGA GRAND EL BAJO SINÚ.

Así las cosas, el 30 de junio de 2023, el equipo técnico de la Subdirección de Procesos Agrarios y Gestión Jurídica emitió el Concepto Técnico Definitivo de Reconstrucción del polígono de la CIÉNAGA GRANDE DEL BAJO SINÚ, deslindado mediante la Resolución No. 010 del 11 de febrero de 1982, sustentado en el plano No. 274-603 de julio de 1979.

El 18 de noviembre de 2023, la Subdirección de Procesos Agrarios y Gestión Jurídica, mediante la Resolución 202332008470566, ordenó la ejecución de la Resolución No. 010 del 11 de febrero de 1982 proferida por el extinto INCORA. Así mismo, determinó que el área del bien de la CIÉNAGA GRANDE DEL BAJO SINÚ correspondía a 42317 hectáreas + 3675 metros cuadrados. En este acto administrativo se identificó 323 títulos originarios o de resoluciones de adjudicaciones registradas, que se traducen en 401 folios de matrícula inmobiliaria de naturaleza jurídica privada vinculados al polígono deslindado por la Resolución No. 010 de 11 de febrero de 1982, los cuales, dado su calidad jurídica de privado y su desvinculación del deslinde, no serán objeto de la presente reglamentación.

Adicionalmente, la Resolución No. 202332008470566 del 18 de noviembre de 2023, identificó otros 715 folios, de los cuales 656 tiene folio en estado activo, que en la cadena registral no se evidenció ningún tipo de inscripción de algún título originario o resolución de adjudicación que vislumbrara la existencia de propiedad privada, los cuales se entienden hacen parte de los terrenos deslindados de la CGBS por el extinto INCORA por la Resolución No. 010 de 11 de febrero de 1982 y serán objeto de la presente reglamentación.

Finalmente, el 8 de abril de 2024, a Subdirección de Procesos Agrarios y Gestión Jurídica, por medio de memorando con radicado ANT No 20243200010758 3, trasladó el expediente de la CIÉNAG GRANDE DEL BAJO SINÚ a la Subdirección de Administración de Tierras de la Nación, con el fin de realizar las actividades propias de administración de este bien de uso público.

En consecuencia, la Subdirección de Administración de Tierras de la Nación en aras de dar cumplimiento a lo dispuesto en el numeral 6 del artículo 25 del Decreto 2363 de 2015, ha desplegado las actuaciones preliminares,

Documento Firmado Digitalmente
El presente documento contiene una firma digital válida para todos sus efectos de conformidad con lo dispuesto en la ley 527 de 1999
Agencia Nacional de Tierras

CamScanner

con el fin de realizar el levantamiento de la información física, social, económica, jurídica y predial; así como la identificación del área donde se encuentra ubicada la Ciénaga con el fin de poder dar cumplimiento a lo dispuesto en el Acuerdo 058 de 2018 y sus normas modificatorias.

Así las cosas, se llevó a cabo una primera visita al territorio los días 24, 25, 26 y 27 de abril de 2024, en donde se celebraron diferentes reuniones con los líderes de los siete municipios que conforman la CGBS, con el fin de socializar el procedimiento y realizar la elección de los representantes de la comunidad que hicieron parte de las Juntas de Baldíos Inadjudicables.

Posteriormente, el equipo de Sabanas y Playones Comunales de la subdirección realizó un cronograma de actividades, mediante el cual se trazó el plan de trabajo a ejecutar en la segunda visita al territorio. Como primera medida se decidió abordar los siete municipios que conforman la Ciénaga en cuatro grupos de trabajo distribuidos en todo el polígono.

En consecuencia, entre los días 14 y 28 de mayo de 2024, se realizó la segunda visita a la ciénaga. Durante esta jornada, se socializó el procedimiento, se llevaron a cabo las preinscripciones de los potenciales beneficiarios del predio, y se desarrolló la caracterización agroambiental de la ciénaga. Asimismo, se realizó la espacialización geográfica del polígono, conforme a lo establecido en el Acuerdo 058 de 2018 y sus modificaciones.

Resultando de lo anterior, la expedición del Auto No. 202443000076079 de fecha 13 de agosto de 2024, por medio del cual se da inicio al proceso de reglamentación de uso y manejo de la CIÉNAGA GRANDE DEL BAJO SINÚ, que se encuentra ubicada en los municipios de Momil, Purísima, Chimá, Ciénaga de Oro, Cotorra, San Pelayo y Lorica, departamento de Córdoba.

2.3. MUNICIPIOS DE CONFORMAN LA CIÉNAGA GRANDE DE BAJO SINÚ.

Resulta importante iniciar el presente acápite realizando un pequeño recuento de la transformación político-administrativa del departamento de Córdoba, el cual nos permita entender cuáles son las entidades territoriales que comparte territorio en la CIÉNAGA GRANDE DEL BAJO SINÚ.

Conforme a lo anterior, es importante indicar que el departamento de Córdoba se organizó y creó, mediante la Ley 9 del 18 de diciembre de 1951, con territorios que hasta ese momento eran del departamento de Bolívar. Dentro de la norma que constituye la nueva Entidad Territorial, se identificó sus 14 municipios a saber:

1. Montería (Capital)
2. San Carlos
3. Ciénaga de Oro
4. Cereté
5. San Pelayo
6. Chimá
7. Purísima
8. Chinú
9. Lorica
10. San Bernardo del Viento
11. San Antero
12. San Andrés de Sotavento
13. Sahagún
14. Ayapel

Para el caso que nos ocupa, resulta relevante indicar que posterior a la conformación del departamento de Córdoba; la Asamblea Departamental a través de la Ordenanza No. 021 de 1963, eleva a categoría municipio a Momil, el cual hasta ese momento hacía parte del municipio de Purísima.

En el mismo sentido mediante Ordenanza departamental No. 003 del 18 de abril de 1997, se elevó a la categoría de municipio a Cotorra, quien hasta esa fecha fue un corregimiento del municipio de Santa Cruz de Lorica.

Lo anteriormente descrito, nos permite entender que en la actualidad la CIÉNAGA GRANDE DEL BAJO SINÚ, la cual fue delimitada bajo la Resolución No. 010 del 11 de febrero de 1982, se encuentra en jurisdicción de los siguientes siete (7) municipios: Chima, Ciénaga de Oro, Cotorra, Santa Cruz de Lorica, Momil, Purísima y San Pelayo.

Documento Firmado Digitalmente
El presente documento contiene una firma digital válida para todos sus efectos de conformidad con lo dispuesto en la ley 527 de 1999.
Agencia Nacional de Tierras

CamScanner

2.4. TRASLAPES CON SUELO CATEGORIZADO COMO URBANO.

Dentro del trabajo técnico que realizó la Subdirección de Administración de Tierras de la Nación (en adelante SATN) de la Agencia Nacional de Tierras (En Adelante ANT), dentro del procedimiento de reglamentación de uso y manejo de la Ciénaga Gran de Bajo Sinú, deslindada a través de la Resolución No. 010 del 11 de febrero de 1982, se realizaron procesos de cruce de información cartográfica e información primaria, encontrándose traslape parcial y total de la Ciénaga con áreas catalogadas como urbanas por los diferentes documentos de Ordenamiento Territorial así:

.

Tabla 1. Traslapes CGBS con suelo categorizado como urbano.

Municipio	Centro Poblado	Tipo de traslape	Clase de suelo
Santa Cruz de Lorica POT 2002 -2010	Santa Cruz de Lorica	Parcial	Cabecera Municipal - Urbano
	San Sebastián	Parcial	Urbano - Corregimiento
	La Peinada	Total	Rural
	Los monos	Parcial	Urbano - Corregimiento
	La Subida	Parcial	Rural
Purísima de la Concepción EOT: 2001	Purísima de la Concepción	Parcial	Cabecera Municipal - Urbano
	Los corrales	Parcial	Corregimiento – Urbano
Momil	Momil	Parcial	Cabecera Municipal – Urbano
Cotorra EOT: 2004-2012	Cotorra	Parcial	Cabecera Municipal – Urbano
	San Pablo	Total	Rural
	Moralito	Parcial	Urbano - Corregimiento
	Trementino	Total	Rural
	Pimental	Total	Rural
	Las Arepas	Total	Urbano - Corregimiento
San Pelayo	San Pelayo	Parcial	Cabecera Municipal – Urbano
Ciénaga de Oro	N/R	N/A	N/A
Chimá EOT: 2003-2012	Chimá	Parcial	Cabecera Municipal – Urbano
	Sitio Viejo	Parcial	Rural
	Arache	Parcial	Urbano – Corregimiento

Fuente: ANT–SATN, 2024.

Así las cosas, resulta importante indicar, que de conformidad con el Artículo 3 del Decreto 2363 de 2015, la ANT es la máxima autoridad de tierras de la Nación, para la ejecución de políticas de ordenamiento social de propiedad RURAL. Razón por la cual, esta entidad no tiene competencia para pronunciarse de fondo frente al ordenamiento territorial en suelos catalogados como urbanos.

En concordancia con lo anterior y de acuerdo con lo establecido por la Ley 388 de 1997, la ANT- carece de competencia para llevar a cabo un análisis de fondo por no tratarse de predios rurales del que pueda eventualmente determinar la calidad de baldío, conforme a las facultades otorgadas por el Decreto Ley 2363 de 2015.

Tales afirmaciones tienen su fundamento legal en los límites que en materia de política urbana nacional fueron determinados por la Ley 388 de 1997 "*Por la cual se modifican la Ley 9ª de 1989 y la Ley 3ª de 1991 y se dictan otras disposiciones*", que en su artículo 123, establece:

"Artículo 123. De conformidad con lo dispuesto en la Ley 137 de 1959, todos los terrenos baldíos que se encuentren en suelo urbano, en los términos de la presente ley, de los municipios y distritos y que no constituyan reserva ambiental pertenecerán a dichas entidades territoriales"

Dicho lo anterior, se puede inferir que las entidades territoriales ejercen el dominio sobre los *"baldíos urbanos"*, por lo dispuesto en el artículo 123 de la Ley 388 de 1997 ya referido. En este sentido, a partir de la entrada en vigor de esta Ley, los *"baldíos urbanos"* pierden la calidad de baldíos y se convierten en bienes fiscales de propiedad de los municipios, siempre y cuando se destinen a los fines contemplados en las Leyes 9 de 1989, Ley 3ª de 1991 y Ley 388 de 1997.

Documento Firmado Digitalmente
El presente documento contiene una firma digital válida para todos sus efectos de conformidad con lo dispuesto en la ley 527 de 1999.
Agencia Nacional de Tierras

CamScanner

"Por el cual se reglamenta *uso y manejo de la CIÉNAGA GRANDE DEL BAJO SINÚ, que se encuentra ubicada en los municipios de Momil, Purísima, Chimá, Ciénaga de Oro, Cotorra, San Pelayo y Lorica, departamento de Córdoba"*

Por último, la Sala de lo Contencioso Administrativo, Sección Quinta del Consejo de Estado, en sentencia de veintiocho de marzo de dos mil diecinueve (2019), consejera Ponente Lucy Jeannette Bermúdez Bermúdez, Rad. 25000-23-41-000-2018-01089-01, Acción de Cumplimiento de Procuraduría 31 Judicial II Ambiental y Agraria contra la Agencia Nacional de Tierras, respecto al punto determinó que:

> *"le compete a la ANT la obligación de adelantar los procedimientos agrarios de clarificación de tierras rurales (acorde con su objeto de creación) y de las pertenecientes a las comunidades étnicas, empero no resulta palmario a quien le corresponde adelantar la clarificación de lotes urbanos. Quiere decir lo anterior, que en efecto, a la ANT le corresponde en virtud del artículo que se dice desacatado adelantar el trámite de clarificación de la propiedad, pero solo de Predios Rurales, conclusión a la que se arriba del análisis de las normas antes descritas" (…).*

Así las cosas, con la información recolectada por la Agencia Nacional de Tierras -ANT- y conforme al régimen legal de manejo, disposición y administración de predios de tipo urbano, resulta improcedente para la entidad adelantar un procedimiento de reglamentación de uso y manejo de baldíos inadjudicables de sabanas y playones comunales de qué trata el artículo 69 de la Ley 160 de 1994 y el Acuerdo 058 de 2018, modificado por el Acuerdo 118 de 2020 y 291 de 2023, puesto que la normatividad que regula la materia establece la competencia para adelantarlos, única y exclusivamente, sobre predios de carácter rural.

2.5. CENTROS POBLADOS RURALES.

Por otro lado, como se pudo evidenciar en la Tabla 1., dentro del polígono de la CIÉNAGA GRANDE DEL BAJO SINÚ, existen centros poblados categorizados como rurales, por los documentos de Ordenamiento Territorial correspondientes.

Al respecto, se debe tener en cuenta que las autoridades municipales de Santa Cruz de Lorica, Cotorra y Chima, donde se evidenció traslapes con la CIÉNAGA GRANDE DEL BAJO SINÚ, deben identificar y delimitar los centros poblados rurales en los planes de ordenamiento territorial, según lo establecido en el numeral 5 del artículo 14 de la Ley 388 de 1997 y el artículo 2.2.2.2.3.1 del Decreto 1077 de 2015, teniendo en cuenta su autonomía.

Dicha delimitación debe realizarse de acuerdo con los criterios definidos en el inciso 2 del parágrafo del artículo 1 de la Ley 505 de 1999, el cual establece lo siguiente:

> *"(…) se entiende por centros poblados los corregimientos, inspecciones de policía o caseríos con veinte (20) o más viviendas contiguas, localizados en la zona rural." (Subrayado y cursiva fuera de texto)*

Adicionalmente, es necesario tener presente que el artículo 2.2.1.1 del Decreto 1077 de 2015, establece que los centros poblados rurales son considerados núcleos de población, los cuales se definen de la siguiente manera:

> *"Núcleo de población. Asentamiento humano agrupado en un conjunto de construcciones independientes, caracterizadas por su proximidad y por compartir circulaciones e infraestructura de servicios comunes. Se consideran como núcleos de población en suelo rural, entre otros, los centros poblados rurales y las parcelaciones destinadas a vivienda campestre." (Subrayado fuera de texto)*

Por tanto, para delimitar los centros poblados rurales en los planes de ordenamiento territorial o las Unidades de Planificación Rural, estos deben cumplir con las condiciones antes descritas, las cuales se sintetizan a continuación:

1. Estar localizados en suelo rural.
2. Tener veinte (20) o más viviendas contiguas.
3. Ser un conjunto de construcciones independientes, pero próximas, que compartan circulaciones e infraestructura de servicios comunes.

De acuerdo con lo anterior, se deja claro que no será objeto de reglamentación de uso y manejo de sabanas y playones comunales las áreas señaladas anteriormente como centros poblados rurales en atención a que estas, tienen un uso no compatible, correspondiente a habitacional que no cumpliría con los parámetros técnicos y jurídicos requeridos para el proceso de reglamentación de competencia de esta Subdirección, de acuerdo a lo establecido en el Acuerdo 058 de 2018 modificado por el Acuerdo 118 de 2020 y 291 de 2023.

Documento Firmado Digitalmente
El presente documento contiene una firma digital válida para todos sus efectos de conformidad con lo dispuesto en la ley 527 de 1999.
Agencia Nacional de Tierras

CamScanner

Con el fin de evitar que se sigan expandiendo las áreas correspondientes a centros poblados rurales que actualmente están dentro del bien de uso público deslindado de la Ciénaga Grande de Bajo Sinú, la Subdirección de Administración de Tierras de la Nación realizará un levantamiento topográfico de precisión y amojonamiento, para que en conjunto con las Alcaldías Municipales se haga seguimiento y se evite el crecimiento habitacional en estas zonas que afectan la ciénaga en mención.

3. PARTICIPACIÓN CIUDADANA E INSTALACIÓN DE LA MESA TÉCNICA Y LA JUNTA DE BALDÍOS INADJUDICABLES.

3.1. MARCO CONSTITUCIONAL.

Desde la Constitución Política de Colombia fue elevado a rango constitucional la participación ciudadana, a la luz de los artículos 2, 40, 103 y 270, en los cuales se establece que:

> *"(…) ARTICULO 2o. Son fines esenciales del Estado: servir a la comunidad, promover la prosperidad general y garantizar la efectividad de los principios, derechos y deberes consagrados en la Constitución; facilitar la participación de todos en las decisiones que los afectan y en la vida económica, política, administrativa y cultural de la Nación; defender la independencia nacional, mantener la integridad territorial y asegurar la convivencia pacífica y la vigencia de un orden justo.*
> *Las autoridades de la República están instituidas para proteger a todas las personas residentes en Colombia, en su vida, honra, bienes, creencias, y demás derechos y libertades, y para asegurar el cumplimiento de los deberes sociales del Estado y de los particulares.*
> *(…)*
> *ARTICULO 40. Todo ciudadano tiene derecho a participar en la conformación, ejercicio y control del poder político. Para hacer efectivo este derecho puede:*
> *1. Elegir y ser elegido.*
> *2. Tomar parte en elecciones, plebiscitos, referendos, consultas populares y otras formas de participación democrática.*
> *(…)*
> *Las autoridades garantizarán la adecuada y efectiva participación de la mujer en los niveles decisorios de la Administración Pública.*
> *(…)*
> *ARTICULO 103. Son mecanismos de participación del pueblo en ejercicio de su soberanía: el voto, el plebiscito, el referendo, la consulta popular, el cabildo abierto, la iniciativa legislativa y la revocatoria del mandato. La ley los reglamentará.*
>
> *El Estado contribuirá a la organización, promoción y capacitación de las asociaciones profesionales, cívicas, sindicales, comunitarias, juveniles, benéficas o de utilidad común no gubernamentales, sin detrimento de su autonomía con el objeto de que constituyan mecanismos democráticos de representación en las diferentes instancias de participación, concertación, control y vigilancia de la gestión pública que se establezcan.*
> *(…)*
>
> *ARTICULO 270. La ley organizará las formas y los sistemas de participación ciudadana que permitan vigilar la gestión pública que se cumpla en los diversos niveles administrativos y sus resultados.*
> *(…)"*

Se tiene entonces que, la participación ciudadana, hace parte fundamental de los derechos del ciudadano, dando así la oportunidad de interactuar de manera eficiente y directa con la administración estatal en sus diversas ramas.

En ese contexto, la participación no se limita a los ejercicios electorales periódicos que se llevan a cabo a nivel nacional y territorial para la elección de funcionarios a cargos públicos. Sino que se constituye como un elemento dinámico, transversal y multinivel, en donde cualquier ciudadano cuenta con la garantía del ejercicio libre de su

Documento Firmado Digitalmente
El presente documento contiene una firma digital válida para todos sus efectos de conformidad con lo dispuesto en la ley 527 de 1999.
Agencia Nacional de Tierras

CamScanner

derecho a participar.

La Sentencia C 1338 de 2000 de la Corte Constitucional, indica, en lo relacionado con la participación ciudadana que:

> *"(…) Finalidad*
> *La participación ciudadana es un principio fundamental que ilumina todo el actuar social y colectivo en el Estado social de derecho, y que, persigue un incremento histórico cuantitativo y cualitativo de las oportunidades de los ciudadanos de tomar parte en los asuntos que comprometen los intereses generales.*
> *(…)*
> *Derecho deber*
> *Mirada desde el punto de vista del ciudadano, la participación democrática es un derecho-deber, toda vez que le concede la facultad y a la vez la responsabilidad de hacerse presente en la dinámica social que involucra intereses colectivos. Facultad que no se circunscribe a los procesos propiamente políticos, y su ejercicio debe estar adecuadamente garantizado.*
>
> *(…)*
>
> *Los instrumentos de participación democrática garantizados en la Constitución no se limitan a la organización electoral sino que se extienden a todos los ámbitos de la vida individual, familiar, social y comunitaria.*
> *(…)".*

Adicionalmente, en pronunciamiento por Sentencia C 150 de 2015, respecto del control de constitucionalidad del proyecto de Ley Estatutaria Sobre Mecanismos De Participación Ciudadana, lo siguiente:

> *"(…) La Corte entiende que la participación como derecho de los ciudadanos y eje medular del ordenamiento constitucional vigente implica (i) el deber del Estado de abstenerse de adoptar medidas de cualquier tipo que impidan el libre ejercicio de la participación por parte de ciudadanos y organizaciones sociales, (ii) el deber de adoptar medidas de todo tipo que eviten que las autoridades públicas o los particulares interfieran o afecten el libre ejercicio de las facultades en cuyo ejercicio se manifiesta la participación y (iii) el deber de implementar medidas que procuren optimizar el desarrollo de las diversas formas de participación y que, al mismo tiempo, eviten retroceder injustificadamente en los niveles de protección alcanzados. Estos deberes del Estado se concretan en deberes específicos a los que a continuación la Corte se refiere: (i) El deber de abstenerse de estatizar la democracia y, en consecuencia, la obligación de proteger el pluralismo, (ii) Deber de promover formas de participación democrática que comprendan no solo la intervención de partidos o movimientos políticos sino también de organizaciones sociales de diferente naturaleza. (iii) Deber de promover estructuras democráticas en las diferentes formas de organización social. (iv) Prohibición, que vincula a todos los órganos públicos, funcionarios y particulares, de eliminar alguna de las dimensiones de la democracia. (v) Mandato de no sustituir a las autoridades estatales competentes en el desarrollo de actividades de control.*
> *(…)*
> *La Corte sintetiza las diversas formas de participación que ha reconocido la Constitución. (…) 4. En cuarto lugar las formas de participación en entidades públicas o en el ejercicio de funciones públicas. Ello ocurre, por ejemplo, al admitir que los jóvenes intervengan activamente en los organismos públicos o privados que tengan a su cargo la protección, educación y progreso de la juventud (art. 45), al señalar que los usuarios del servicio de salud o los ciudadanos impactados por una medida ambiental puedan intervenir en los procesos de decisión (arts. 49 y 79) o al permitir la participación de las comunidades en los*
> *Consejos Nacional y territoriales de Planeación (art. 340). Tal forma de participación se prevé también cuando se dispone, por ejemplo, que los particulares puedan ejercer funciones públicas (arts. 123 y 210) administrando justicia (art. 116) o que los colegios profesionales actúen en igual dirección (art. 26). En quinto lugar, la Constitución fija como una forma de participación el ejercicio de las acciones*

Documento Firmado Digitalmente
El presente documento contiene una firma digital válida para todos sus efectos de conformidad con lo dispuesto en la ley 527 de 1999.
Agencia Nacional de Hidrocarburos
CamScanner

> *administrativas o judiciales requeridas para el control de las actividades a cargo del Estado o para la efectividad de los derechos colectivos. En ese marco se establece el derecho de petición (art. 23), la acción de cumplimiento (art. 87), la acción popular (art. 88), la solicitud de aplicación de sanciones penales o disciplinarias (art. 92) y la acción pública de inconstitucionalidad (art. 241), entre otras. (…) 8. Debe advertir la Corte que las anteriores formas de participación no agotan las posibilidades existentes en esta materia. En efecto, en atención al carácter expansivo de la democracia y a la condición de mandato de optimización del principio de participación, es posible identificar y desarrollar otros instrumentos que hagan realidad el compromiso constitucional de promover, en la mayor medida posible, la incidencia de los ciudadanos en las decisiones que los afectan (art. 2)."*

Lo anterior queda reflejado en la Ley Estatutaria 1757 de 2015, en la cual, en los incisos segundo y tercero del artículo primero indica que: *"(…) La presente ley regula la iniciativa popular y normativa ante las corporaciones públicas, el referendo, la consulta popular, la revocatoria del mandato, el plebiscito y el cabildo abierto; y establece las normas fundamentales por las que se regirá la participación democrática de las organizaciones civiles. La regulación de estos mecanismos no impedirá el desarrollo de otras formas de participación democrática en la vida política, económica, social y cultural, ni el ejercicio de otros derechos políticos no mencionados en esta ley. (…)".*

3.2. INSTALACIÓN DE LA MESA TÉCNICA Y LA JUNTA DE BALDÍOS INADJUDICABLES.

En el contexto constitucional anteriormente expresado, así como lo establecido por el Decreto 2363 de 2015 y el Acuerdo 058 de 2018, la SATN tomó la decisión de establecer siete Juntas de Baldíos Inadjudicables, una por cada municipio con el que traslapa el deslinde de la CGBS, en aras de garantizar la participación de los ciudadanos y usuarios de cada ente territorial. Promoviendo así la amplia participación, eficiente administración, garantizando el uso reglado y el acceso a la administración por parte de los beneficiarios ubicados en cada municipio, buscando evitar desplazamientos innecesarios que resultan gravosos para los beneficiarios y constituyendo un órgano de administración accesible y contextualizado.

De esta manera, la conformación de las Juntas de Baldíos Inadjudicables se llevó a cabo los días 24, 25 y 27 de mayo del presente año, junto con las mesas técnicas, en los siete municipios que conforman la CIÉNAGA GRANDE DEL BAJO SINÚ. En estas reuniones participaron autoridades territoriales, como los secretarios de planeación municipal, los secretarios de agricultura, el subdirector de gestión ambiental de la CVS, la Procuradora Judicial Agraria, y los delegados de la Agencia Nacional de Tierras. Asimismo, se contó con la asistencia de representantes electos de la comunidad campesina de cada jurisdicción municipal.

Los documentos originales que detallan la constitución de las Juntas de Baldíos Inadjudicables en cada municipio, junto con los relacionados a estas, reposan en la Subdirección de Administración de Tierras de la Nación, en el Expediente 20244300340510001 5E. Dicho expediente está disponible para consulta en los términos establecidos por la Ley de Transparencia 1712 de 2014 y la Ley 1755 de 2015, que reglamenta el derecho de petición en Colombia.

4. JORNADAS DE SOCIALIZACIÓN, SELECCIÓN Y CALIFICACIÓN DE LOS SOLICITANTES PREINSCRITOS.

Paralelo al proceso de caracterización de las ocupaciones al interior de la ciénaga, se llevaron a cabo las jornadas de socialización e inscripción de los potenciales beneficiarios del reglamento de uso y manejo de la ciénaga. Esta actividad se adelantó según lo preceptuado por los artículos 27 y 28 del Acuerdo 58 de 2018 y sus acuerdos modificatorios.

Las Jornadas tuvieron lugar en los siete municipios que abarcan la CGBS, durante el periodo del 14 al 28 de mayo de 2024, culminando con un consolidado final de 3.758 familias inscritas.

Documento Firmado Digitalmente
El presente documento contiene una firma digital válida para todos sus efectos de conformidad con lo dispuesto en la ley 527 de 1999.
Agencia Nacional de Tierras

CamScanner

Es oportuno resaltar que, dada la extensión del bien y su capacidad de carga, descrita en detalle en el siguiente apartado, no fue necesario realizar la calificación de los sujetos inscritos. Esto se debe a que el número total de beneficiarios preinscritos en cada municipio toda vez que el total de solicitantes es inferior al área de la Ciénaga y que la totalidad de las ocupaciones se da de manera pública y pacífica. Sin embargo, se verificó la calidad de los solicitantes conforme a lo establecido en los artículos 5° y 6° del Acuerdo 058 de 2018.

No.	NOMBRE	CEDULA
1	ABIGAIL PACIFICO ESPITIA ROMERO	2793021
2	ABRINA MARÍA USTA MUÑOZ	64582861
3	ADALBERTO RAMON PAEZ CONDE	11075375
4	ADAN FRANCISCO ROZO SALCEDO	11076291
5	ADRIANO FERMIN PACHECO VILLERA	11085510
6	AGAPITO GUERRA RUIZ	11075963
7	AGUSTIN JOSE HERNANDEZ MARTINEZ	7374880
8	ALBENIA ISABEL MESTRA	34820254
9	ALBERTO MORALES RODRIGUEZ	78019792
10	ALCIDES MEJIA MARQUEZ	2758479
11	ALDO DARIO JERONIMO FLOREZ	11075946
12	ALEJANDRO ARTEAGA TUIRAN	1151452549
13	ALEJANDRO FIDEL GALVIS PETRO	11090009
14	ALEJANDRO JOSE SANCHEZ POSADA	1554456
15	ALEXANDER ALMANZA DE HOYOS	1063076607
16	ALEXI FRANCISCO MADRID PEREIRA	7381328
17	ALFA DEL RESORIA AYALA	25897251
18	ALFARO MANUEL ROMERO PEREZ	2793062
19	ALFREDO BURGOS SOTOS	13506992
20	ALSACRA SOFIA CORONADO FUENTES	25888007
21	ALVARO HERRERA FALON	10981460
22	ALVARO RAFAEL DIAZ ROMERO	2792457
23	ALVARO SALGADO	78026257
24	ALY ROMERO URDANETA	1067974077
25	AMADA RAQUEL SALGADO MUENTES	25887519
26	AMANDA OTERO	500916280
27	AMARY GALEANO	738162
28	AMELIA SUAREZ TRUJILLO	25894521
29	AMILDA ALEYDA ARGEL DIAZ	34820299
30	AMINTA DEL SOCORRO LUNA CORDERO	25897363
31	AMIRA GENOVEVA PAEZ ZARANTE	25887034
32	AMIRA MAGDALENA QUIROZ MARTINEZ	25897366
33	AMPARO DEL CARMEN PACHECO MUCHOS	25889882
34	ANA AURORA AGAS ESPITIA	25889500
35	ANA BEATRIZ SANCHEZ MERCADO	34820206
36	ANA CLAUDINA ROMERO MORA	1007800828

Documento Firmado Digitalmente
El presente documento contiene una firma digital válida para todos sus efectos de conformidad con lo dispuesto en la ley 527 de 1999.
Agencia Nacional de Tierras

CamScanner

"Por el cual se reglamenta *uso y manejo de la CIÉNAGA GRANDE DEL BAJO SINÚ, que se encuentra ubicada en los municipios de Momil, Purísima, Chimá, Ciénaga de Oro, Cotorra, San Pelayo y Lorica, departamento de Córdoba*"

No.	NOMBRE	CEDULA
37	ANA DOLORES PATERNINA QUIROZ	25897312
38	ANA JOSEFA ZABALA MUÑOZ	25897088
39	ANA MARIA TUIRAN RIVERO	25887952
40	ANA MILENA ARGEL GONZALEZ	1062677102
41	ANA MILENA ORTIZ CORONADO	25890864
42	ANA RAFELA LAMBRAÑO PACHECO	25877986
43	ANA TEODORA PINTO CARMONA	34820230
44	ANANIAS JOSE HERNANDEZ CORCHO	10902061
45	ANDRES DANIEL BELLO LUNA	11075140
46	ANDRES MARTINEZ ORTEGA	2716715
47	ANDRES SIBAJA GUERRA	15092192
48	ANGEL MAURICIO HUANEZ MEDRANO	11077846
49	ANGEL PATRICIO SIBAJA MEDRANO	11077046
50	ANGELA PATRICIA GARCES	1062682894
51	ANGI PAOLA MENDOZA HUMANEZ	1063082099
52	ANTONIO ESPITIA GARCIA	11075917
53	ANTONIO JOSE PACHECO VILLERA	11085336
54	ANTONIO JOSE ROMERO BANDA	11077018
55	ANTONIO JOSE SARMIENTO SALGADO	78024509
56	ANTONIO MARIA MARZOLA HOYOS	15047846
57	ANYELO ALIZ AYALA FUENTES	78038020
58	ANYILITH FUENTES CORREA	25889953
59	ARACELY ISABEL ROZO ORTEGA	25889683
60	ARCADIO FRANCISCO SIBAJA ESPITIA	2792877
61	ARCELIA RAMONA LÓPEZ DÍAZ	26198271
62	ARCELIO MANUEL RODRIGUEZ LINA	15043915
63	ARCENIO AYALA	1063074398
64	ARGEMIRO ANTONIO CASTRO VILORIA	78025335
65	ARGEMIRO MUÑOZ ANGULO	11085143
66	ARIEL JOSE RUIZ MUÑOZ	11090002
67	ARIS ARGIT LOPEZ ARGEL	25889247
68	ARLETH PATRICIA PAEZ ESPITIA	25889746
69	ARLEY ISSAZ HERRERA PAEZ	10981004
70	ARMANDO DOMINGO PINTO BAQUERO	11076133
71	ARMANDO MEZA SOTO	73078378
72	ARMANDO RUIZ JABIB	78038628
73	ARNALDO MANUEL PICO RAMBAO	11004072
74	ARTURO RAFAEL HUMANEZ ANGULO	11075907
75	AURELIO FRANCISCO ORTÍZ FUENTE	15017680
76	AURIESTELA INES ATENCIO RUIZ	25887809
77	AURORA CORONADO FUENTES	25897[illegible]

Documento Firmado Digitalmente
El presente documento contiene una firma digital válida para todos sus efectos de conformidad con lo dispuesto en la ley 527 de 1999.
Agencia Nacional de Tierras
CamScanner

"Por el cual se reglamenta *uso y manejo de la CIÉNAGA GRANDE DEL BAJO SINÚ, que se encuentra ubicada en los municipios de Momil, Purísima, Chimá, Ciénaga de Oro, Cotorra, San Pelayo y Lorica, departamento de Córdoba*"

No.	NOMBRE	CEDULA
78	AUSBERTO ANTONIO MUÑOZ CAVADIA	11090149
79	BASILIO MANUEL GONZALEZ ESPITIA	11090067
80	BELLA ARRIETA	25886907
81	BERNARDO DE JESUS HERNANDEZ MARTINEZ	7376832
82	BERNARDO MIGUEL SANCHEZ SIBAJA	11090088
83	BERNARDO RIOS EJIA	3719557
84	BETSABE RIVERO RUIZ	11077384
85	BIENVENIDA ISABEL TAMARA BOHORQUEZ	25897149
86	BLANCA ARELIS SUAREZ ALMANZA	25889739
87	BRIAN DAGER PEINADO	1067836198
88	CAFERINO MIGUEL SIBAJA ESPITIA	11090112
89	CAMILO SANCHEZ RUIZ	2793282
90	CANDIDA DEL CARMEN GUEVARA DIAZ	1063074165
91	CARLOS ALMANZA	1003525580
92	CARLOS ARTURO MONTAÑO GARCIA	1063081196
93	CARLOS CARDOZO BOLAÑO	2793264
94	CARLOS JOSE PERTUZ MARTINEZ	11075512
95	CARLOS MANUEL CORDERO CORONADO	15606591
96	CARLOS MARIO PIENES LOPEZ	1007553448
97	CARLOS NARVAEZ DIAZ	78545013
98	CARLOS SOLANO ESPITIA	78028023
99	CARLOS YUSEPE ZABALA LUNA	1063079582
100	CARLOTA MARIA ALEHANS SIBAJA	26192660
101	CARMELO ANTONIO RUIZ BOLAÑO	15645019
102	CARMEN CRISTINA GUERRERO AGUA	25888953
103	CARMEN ELENA CORDERO ROQUEME	25890870
104	CARMEN ELENA VERGARA PINTO	25887927
105	CARMEN ESTRELLA ARGEL BORJA	34820268
106	CARMEN FELICIA PINTO YEPEZ	25868860
107	CARMEN GALEANO	34820201
108	CARMEN GALEANO BELLO	25886899
109	CARMEN HERRERA MARTINEZ	25889811
110	CARMEN JULIA JULIO RUBIO	25889802
111	CARMEN LUCIA ESPITIA CUADRADO	50913830
112	CARMEN LUCIA LUNA FERNANDEZ	1003033629
113	CARMEN LUCIA OSORIO MORENO	30688399
114	CARMEN SEGUNDA SARMIENTO BORJA	34820279
115	CARMEN TULIA ROSA AYALA	100314532
116	CARMEN ZABALA CORDERO	25872408
117	CAROLINA ARGEL MARTINEZ	1062676335
118	CAROLINA MARÍA DUQUE CORONADO	1063082[illegible]

Documento Firmado Digitalmente
El presente documento contiene una firma digital válida para todos sus efectos de conformidad con lo dispuesto en la ley 527 de 1999.
Agencia Nacional de Tierras

CamScanner

"Por el cual se reglamenta *uso y manejo de la CIÉNAGA GRANDE DEL BAJO SINÚ, que se encuentra ubicada en los municipios de Momil, Purísima, Chimá, Ciénaga de Oro, Cotorra, San Pelayo y Lorica, departamento de Córdoba*"

No.	NOMBRE	CEDULA
119	CELSY LOZANO DIAZ	25890758
120	CESAR AUGUSTO SIBAJA MADRIANO	11077262
121	CESAR PATERNINA	11076288
122	CHERRY PATERNINA SALGADO	25889482
123	CINDRIS MEJIA MUÑOZ	1007152629
124	CLARA ELVIRA MOLINA VARGAS	50953456
125	CLARIBEL ISABEL JERONIMO FLOREZ	25903268
126	CONCEPCION MEDRANO	34820130
127	CRISTIAN ANDRES ARGUMEDO LOPEZ	1062678000
128	CRISTINA ISABEL VARGAS CONTRERAS	1062680020
129	CRISTO GALEANO	2793286
130	CRISTO MANUEL PAEZ PAEZ	10980701
131	CRISTOBAL ELVIRO OCHOA COLON	11085456
132	CRUSILDA PACHECO	50878553
133	DAIRO MANUEL CUADRADO GÚZMAN	11077065
134	DALIDA VILLADIEGO MUÑOZ	1066173148
135	DALIS PATRICIA ARGEL LIDUEÑA	1073808547
136	DANIEL ARRIETA CORDERO	1063077413
137	DANIEL FRANCISCO BANDA HURTADO	7385381
138	DANIEL JOSE PACHECO RIVERO	11085435
139	DANIELA VELLOJIN MUÑOZ	1067946719
140	DANILO GUSTAVO BRAVO GONZALEZ	11090018
141	DANY LUZ ROMERO VARGAS	1003033507
142	DARLY VANESA GUEVARA PEREZ	1003033527
143	DAVINSON ANTONIO MUÑOZ CAVADIA	11078944
144	DEIBYS DE JESUS BANDA DURANGO	1063076622
145	DEIDY ENRIQUE PAEZ ESPITIA	11078386
146	DELIMIRO FRANCISCO YEPEZ SALGADO	15702441
147	DELMIRA STHER MEJIA ESPITIA	25878551
148	DELMIRO SOCORRO GALEANO PAEZ	2793174
149	DELQUIN JOSE ORTEGA CORTES	11077725
150	DENIS PINTO BORJA	2792057
151	DESIDERIO ENRIQUE VERGARA PATERNINA	1063080398
152	DEVYS MONTIEL PADILLA	15645728
153	DIANA BERROCAL RIVERO	50966285
154	DIANA DE JESUS MARTINEZ RIVERO	25889472
155	DIANA MARCELA JULIO HERRERA	1062674882
156	DIDIMO GONZALEZ ESPITIA	11090006
157	DIEGO ANDRES SALGADO PACHECO	1007527846
158	DIEGO GALEANO PAEZ	78020962
159	DINA LUZ ALVAREZ CONDE	2588[illegible]

Documento Firmado Digitalmente
El presente documento contiene una firma digital válida para todos sus efectos de conformidad con lo dispuesto en la ley 527 de 1999.
Agencia Nacional de Tierras
CamScanner

No.	NOMBRE	CEDULA
160	DIOMAR ANTONIO TOBIO MEDRANO	2792967
161	DIOMAR LUNA	78024272
162	DIOMEDES DE JESUS BANDA SIBAJA	1063082160
163	DIOMEDEZ CAVADIA ARIZA	1554480
164	DIONISIO ANTONIO SOTELO MONTAÑO	11075444
165	DIVIER ESPITIA MANJARREZ	1063074168
166	DIVIS MARTINEZ BELTRAN	1003033534
167	DOLORES MARÍA FUENTES FUENTES	25903547
168	DOMINGA DEL CARMEN PAEZ ZARANTE	50893124
169	DOMINGA INES DE HOYOS PEREZ	50876560
170	DOMINGA JOSEFA CORONADO VILLERA	25897305
171	DOMINGA MARIA BORJA FERIA	25888039
172	DOMINGA MARIA SANCHEZ ESPITIA	25903241
173	DOMINGO ALCIDES VERGARA PATERNINA	92502791
174	DOMINGO ARGEL GALEANO	1062674355
175	DOMINGO DEL CRISTO BANDAMEDRANO	11077925
176	DOMINGO JESÚS FUENTES AYALA	1003060194
177	DOMINGO JOSE CORDERO VASQUEZ	78545021
178	DOMINGO JOSE ROMERO ESPITIA	1063075605
179	DOMINGO JOSE SANCHEZ POSADA	15611848
180	DOMINGO MANUEL BOHORQUEZ SIBAJA	2792898
181	DOMINGO MIGUEL LOPEZ FLOREZ	11085470
182	DOMINGO RAMON HERRERA ARTEAGA	78020629
183	DOMINGO RICARDO ROMERO PEREZ	2793004
184	DOMINGO SANTOS ARGEL DIAZ	7377059
185	DOMINGO SANTOS LOPEZ ARGEL	1062675077
186	DOMINGO VICENTE HUMANEZ GALEANO	11077174
187	DONADO AGAMEZ PADILLA	1068657086
188	DONALDO RAFAEL GONZALEZ DURANGO	2792911
189	DORALBA CONDE CORDERO	1003034988
190	DUMAR OMAR DE LEON GONZALEZ	11078135
191	EDELMIRA MARIA LLORENTE BORJA	1003033587
192	EDELMIRO ANTONIO MONTOYA MANJARRES	11075157
193	EDEMIRJOSE SIBAJA BRAVO	11090097
194	EDER ANTONIO BANDA ROMERO	11090114
195	EDER LUIS PACHECO VASQUEZ	1068657391
196	EDER MIGUEL BOHORQUEZ ESPITIA	11076178
197	EDILBERTO MANUEL ZABALETA ALMANZA	78038847
198	EDILMA MARIA ROMERO MORA	25897374
199	EDINSON JOSE BORJA MORENO	11076268
200	EDNA YOJANA LUNA FERNADEZ	1063078125

Documento Firmado Digitalmente
El presente documento contiene una firma digital válida para todos sus efectos de conformidad con lo dispuesto en la ley 527 de 1999.
Agencia Nacional de Tierras

CamScanner

"Por el cual se reglamenta *uso y manejo de la CIÉNAGA GRANDE DEL BAJO SINÚ, que se encuentra ubicada en los municipios de Momil, Purísima, Chimá, Ciénaga de Oro, Cotorra, San Pelayo y Lorica, departamento de Córdoba*"

No.	NOMBRE	CEDULA
201	EDUALDO ANTONIOGARCIA DORIA	1003058944
202	EDUARDO ANTONIO BARRIOS ROMERO	11077713
203	EDUARDO GABRIEL TUIRAN FLOREZ	1003034591
204	EDUARDO RAFAEL RUIZ MUÑOZ	11076610
205	EDUARDO SILVESTRES LOPEZ FLOREZ	11090104
206	EDUIN GALEAN ARGEL	11077861
207	EDWIN CHARRASQUIEL ORTIZ	11077116
208	ELADIO MIGUEL PACHECO VILLERA	11076309
209	ELADIO MIGUEL CONDE ARRAZOLA	11077030
210	ELADIO MIGUEL NISPERUZA BOHORQUEZ	11077033
211	ELIANA ESTHER PATERNINA QUIROZ	1072253374
212	ELICA GALEANO MERCADO	1063079961
213	ELICENIA MARIA BRAVO ROMERO	1133749173
214	ELIECER MIGUEL CONDE ARRAZOLA	2793308
215	ELIS MILET CAVADIA LUNA	50986915
216	ELIZABETH LARTIAGA GARCIA	34820236
217	ELIZABETH SIMANCA	1003190626
218	ELVER SEBASTIÁN CORDERO ROQUEME	1063076512
219	ELVIA ROSA RIVERO ANGULO	25894341
220	ELVIRO MANUEL IZA PAEZ	2793190
221	ELY CAMILA PAEZ HERNANDEZ	26249831
222	EMERSON SANCHEZ MARTINEZ	1084983822
223	EMIGDIO ANTONIO MADERA SIBAJA	11076954
224	EMIGDIO POSADA	11078963
225	EMILIO SALAS GALEANO	11075299
226	EMILL DAVID CORONADO HUMANEZ	73149770
227	EMILSE DEL CARMEN ESPITIA DE POSADA	15903349
228	EMIRO ARGEL DARIA	7376815
229	ENADIS DEL ROSARIO CAVADIAS LUNA	35117356
230	ENITH ROSA ARGEL GONZALEZ	34820294
231	ENORYS MARGARITA PINTO DE RODRIGUEZ	25897285
232	ENRIQUE MANUEL PERTUZ MENESES	1063075302
233	ERAIN JOSE ESPITIA MEDRANO	11075131
234	ERGINIA PATRICIA TORRES ESPITIA	1062678414
235	ERIBERTO ANTONIO MUÑOZ CABADIA	2792896
236	ERIKA ARLETH MEJIA ESPITIA	1063078161
237	ERIKA ROSA LOPEZ ARGEL	1062680004
238	ERNESTO JULIO MARTINEZ ACOSTA	2761003
239	ESMERALDA CORRALES GALEANO	64572016
240	ESPERANZA ISABEL CORDERO SANDOVAL	25887073
241	ESTEFANIA ARGEL BORJA	1063078107

Documento Firmado Digitalmente
El presente documento contiene una firma digital válida para todos sus efectos de conformidad con lo dispuesto en la ley 527 de 1999.
Agencia Nacional de Tierras
CamScanner

No.	NOMBRE	CEDULA
242	EUGENIO DORIA VEGA	6588434
243	EUGENIO LUIS MUÑOZ PAEZ	2821309
244	EULALIO JOSE CORONADO DÍAZ	15040150
245	EULALIO JOSE CORONADO SALGADO	2792262
246	EUSEBIO DOMINGO SANCHEZ ROMERO	11077786
247	EVER ROSSO SANCHEZ	7802874
248	EVILIO GALEANO	2793218
249	EVIS CRISTINA DIAZ GUEVARA	1003033561
250	EZEQUIEL MANUEL FERNADEZ DELGADO	1554095
251	FABIO CESAR BANDA SANCHEZ	11090030
252	FAIDET URANGO AYALA	25897391
253	FANNY HUMANEZ MEDRANO	34820262
254	FELIX MIGUEL SIBAJA POSADA	11077000
255	FELIX RAMON SIBAJA CORREA	11075054
256	FERMIN JOSE IBAÑEZ SILVA	2793354
257	FERNANDO MANUEL GUERRA RUIZ	10937083
258	FERNEY MEDRANO SALGADO	1062678519
259	FIDEL FACUNDO FLOREZ ESPITIA	11076262
260	FORTUNATO SEGUNDO RUIZ SALGADO	11077292
261	FRANCISCA ISABEL FERNANDEZ DIAZ	25880343
262	FRANCISCO JAVIER BORJA	2793279
263	FRANCISCO JAVIER HUMANEZ SANCHEZ	2793132
264	FRANCISCO MANUEL GOMEZ PEREIRA	78704730
265	FRANCISCO MANUEL RAMOS PATERNINA	78020443
266	FRANCISCO MIGUEL HERNADEZ POLO	10980925
267	FRANCISCO MIGUEL VARGAS FUENTES	2792443
268	FREDY AGUSTIN LUNA BORJA	10981101
269	FREDY ANTONIO ESPITIA TOSCANO	11154393
270	FREDYS MANUEL DÍAZ CORDERO	11077327
271	GABRIEL ANTONIO PEREZ ROSSI	1007298754
272	GABRIEL GALEANO	1793365
273	GASELA FLOREZ CHARRASQUIEL	1003035328
274	GENEY MIGUEL MEDRANO PEREIRA	11077794
275	GEORGINA MEDRANO GUEVARA	34820219
276	GEOVANY RIVERO	110786515
277	GERARDO JOSE RUIZ RUIZ	11040028
278	GERMAN MANUEL NEGRETE FAJARDO	2793369
279	GERMAN MIGUEL BANDA MEDRANO	11077987
280	GERMANA LUNA MONTALVO	25903340
281	GILBERTO ZABALETA RAMOS	2755276
282	GILDARDO ALBERTO HERNANDEZ JULIO	1502[illegible]

Documento Firmado Digitalmente
El presente documento contiene una firma digital válida para todos sus efectos de conformidad con lo dispuesto en la ley 527 de 1999.
Agencia Nacional de Hidrocarburos

CamScanner

No.	NOMBRE	CEDULA
283	GINA MARIA ESPITIA MANJARREZ	1063074169
284	GLADIS GALEANO	34820180
285	GLEDYS DEL CARMEN GUERRA BENITEZ	25890334
286	GLORIA MILENA VARGAS PINTO	1063079928
287	GLORIA PATRICIA MARTINEZ ESCOBAR	1062675863
288	GRACIANIANO ANTONIO MENDOZA COGOLLO	7377013
289	GREGORIO JOSE VANEGAS BELLO	11077417
290	GREGORIO MANUEL MEDINA ROQUEME	11077830
291	GREY LUCIA AYALA JERONIMO	1193034921
292	GRISELDA MARÍA FLOREZ POLO	25889189
293	GUADALUPE TAMARA BOLAÑO	50987288
294	GUIDO MANUEL CORTEZ SANCHEZ	11077795
295	GUIDO RAMON LUNA ANAYA	2792357
296	GUILLERMINA MARIA GONZALEZ ORTEGA	26192386
297	GUILLERMO MANUEL GONZALES ESPITIA	2793003
298	GUILLERMO MIGUEL MARTINEZ SALGADO	2793267
299	GUSTAVO ANTONIO PAEZ ZARANTE	11075377
300	GUSTAVO ENRIQUE CORDERO LUNA	11075196
301	GUSTAVO RAFAEL DÍAZ ACOSTA	11077831
302	GUSTAVO RAFAEL ROMERO	1003035243
303	GUSTAVO SANCHEZ PETRO	2793140
304	HECTOR MANUEL CONTREREAS	6589709
305	HECTOR VICENTE PINEDA TRUJILLO	11085133
306	HENRY ENRIQUE SOTO ALMANZA	1068657993
307	HENRY LUIS SIBAJA GONZALEZ	1045684405
308	HERCULES RAFAEL PACHECO TRUJILLO	11085506
309	HERNAN ANTONIO BANDA PACHECO	11077729
310	HERNAN RIVERO	78037279
311	HERNANDO RAFAEL MEJIA RUIZ	2793001
312	HILARIO GALEANI	2793143
313	HUMBERTO LUIS LUNA NISPERUZA	11075161
314	INES MARÍA HERRERA HERNADEZ	25887475
315	INES RUIZ ROQUEME	25897388
316	INGLEBERTO CORDER MONTANI	11077266
317	INGRIS JOHANA GONZALEZ OSORIO	1007517533
318	IRIS ISABEL ROQUEME NAVARRO	25897399
319	IRIS JOHANA PAEZ	1133749235
320	ISAIAS RAFAEL TOBIOS MEDRANO	2793071
321	ISAIS ANTONIO PATERNINA GUERRA	11055995
322	ISIDORA MARIA FLOREZ CAVADIA	25903319
323	ISMAEL JOSE ARGEL ARGEL	7801[illegible]

Documento Firmado Digitalmente
El presente documento contiene una firma digital válida para todos sus efectos de conformidad con lo dispuesto en la ley 527 de 1999.
Agencia Nacional de Tierras

CamScanner

No.	NOMBRE	CEDULA
324	ISMAEL FRANCISCO ROMERO RIVERO	2819125
325	IVIS CECILIA GUEVARA ARGEL	50987294
326	JAIME DAVID PATERNINA NISPERUZA	2792292
327	JAIME GREGORIO MUÑOZ RAMOS	11076307
328	JAIME JOSÉ URANGO AYALA	2792477
329	JAIME LUIS ACOSTA MOLNA	1068656345
330	JAIRO CARLOS ESPITIA CUADRADO	11077315
331	JAISON JOSE CRUZ GIRALDO	1063082465
332	JANER LUIS CAVADIA SIBAJA	11078577
333	JARNETH MARGARITA LUNA CORDERO	25888812
334	JAVIER DAVID PETRO ARGEL	1073820575
335	JERONIMO MIGUEL FLOREZ CAVADIA	11077610
336	JERONIMO MIGUEL FLOREZ LUNA	1554481
337	JESUALDO CRISTOBAL ARGEL BANDA	15645538
338	JESUS MARIO ARRIETA	11075292
339	JIVELIER JOAQUIN CUADRADO ESPITIA	9069242
340	JOAQUIN MARIA CAVADIA ARIZA	2793018
341	JOAQUIN SEGUNDO TUIRAN SARIEGO	78037595
342	JOAQUIN VILLERO MUÑOZ	2792295
343	JOHANA SOFIA PETRO BANDA	1064982985
344	JOHN JAIME DORIA PINEDA	11085582
345	JORGE DAVID MARTINEZ HUMANEZ	11085290
346	JORGE DOMINGO GUZMAN LOPEZ	78038807
347	JORGE ELIECER MEJIA VILLERA	2757874
348	JORGE ENRIQUE ESPITIA SIBAJA	11078181
349	JORGE ENRIQUE HIDALGO LÓPEZ	11075922
350	JORGE LOPEZ N	2757012
351	JORGE LUIS AYALA RODRIGUEZ	11077731
352	JORGE LUIS SALGADO ARTEAGA	10980738
353	JORGE LUIS TAMARA QUIROZ	72228595
354	JORGE MARIO GARCIA GALEANO	1065001119
355	JORGUE LUIS GARCIA BORJA	11075388
356	JOSE ALEXANDER POSADA CAVADIA	11078687
357	JOSE ANGEL VERGARA ROMERO	15005162
358	JOSE ANTONIO LUNA MONTALVO	1063077867
359	JOSE ANTONIO SIBAJA SIBAJA	2793089
360	JOSE CONTRERAS PEREZ	1099761858
361	JOSE DE LA CRUZ SIBAJA BRAVO	2792936
362	JOSE DE LAS MERCEDES BOLAÑOS ALMANZA	11076376
363	JOSE DOLORES SIBAJA GONZALEZ	2792897
364	JOSE DOMINGO ESPITIA SANCHEZ	1107[illegible]

Documento Firmado Digitalmente
El presente documento contiene una firma digital válida para todos sus efectos de conformidad con lo dispuesto en la ley 527 de 1999.
Agencia Nacional de Tierras

CamScanner

No.	NOMBRE	CEDULA
365	JOSE ESTEBAN GONZALEZ ALEAN	11075476
366	JOSE FERMIN VILLERA MUÑOZ	2792349
367	JOSE FRANCISCO AYALA MUÑOZ	2792270
368	JOSE FRANCISCO CAPACHERO LOPEZ	11077551
369	JOSE FRANCISCO PAEZ ZARANTE	78754521
370	JOSE FUENTES ORTEGA	275635
371	JOSE GERMAN ALMANZA PERALTA	15042381
372	JOSE IGINIO CAVADIA SUÁREZ	1578414
373	JOSE IGNIO CAVADIAS	1578114
374	JOSE JOAQUIN AYALA MORA	2792460
375	JOSE JOAQUIN MORA OSORIO	1063074325
376	JOSE JOAQUIN ROJAS RUIZ	11077208
377	JOSE JOAQUIN SANCHEZ GALEANO	2793109
378	JOSE LUIS ARGEL ARGEL	1007345623
379	JOSE MANUEL GALEANO ZABALA	2793206
380	JOSE MANUEL MAYORANEO	78016658
381	JOSE MANUEL NISPERUZA BOHORQUEZ	2793326
382	JOSE MANUEL SOTO VARGAS	78019929
383	JOSE MARÍA CARMONA ARGEL	11085042
384	JOSE MARÍA ESPITIA BRAVO	2792873
385	JOSE MIGUEL BANDA BANDA	11077751
386	JOSE MIGUEL ESPITIA GUERRA	2792831
387	JOSE NICOLAS DORIA ARGEL	1073808030
388	JOSE TRINIDAD PEREZ ARGEL	2793333
389	JOSE VICENTE SANCHEZ MARTINEZ	78741623
390	JOSE YASMIN CAVADIA	2760970
391	JUAN ADALBERTO SUAREZ	11154126
392	JUAN ALBERTO PORTILLO VERGARA	6843426
393	JUAN ANTONIO ESPITIA CUADRADO	2793303
394	JUAN ANTONIO GALVIS PETRO	11078360
395	JUAN ANTONIO MARTINEZ BANDA	11076930
396	JUAN CARLOS ARRIETA MONTAÑÑO	11077047
397	JUAN CARLOS BERROCAL PETRO	78819924
398	JUAN CARLOS CAVADIA DORIA	1063075568
399	JUAN CARLOS MUÑOZ COGOLLO	1033683960
400	JUAN CARLOS RUIZ REALES	11075962
401	JUAN DE LA CRUZ AYALA ORTEGA	2792304
402	JUAN DE LA CRUZ MORA AYALA	11076293
403	JUAN DOMINGO BOHORQUEZ ESPITIA	11077227
404	JUAN FRANCISCO CAVADIA JERONIMO	11076683
405	JUAN FRANCISCO RAMIREZ TORREGLOSA	2756[illegible]

Documento Firmado Digitalmente
El presente documento contiene una firma digital válida para todos sus efectos de conformidad con lo dispuesto en la ley 527 de 1999.
Agencia Nacional de Tierras

CamScanner

No.	NOMBRE	CEDULA
406	JUAN JOSÉ FLÓREZ VILLALOBO	2793097
407	JUAN JOSE GALEANO GALEANO	78018557
408	JUAN LUIS MARTINEZ PEREZ	1003033809
409	JUAN MIGEUL LUNA LUNA	15585070
410	JUAN MIGUEL RUIZ LUNA	1063083076
411	JUAN RAMON ACOSTA SALCEDO	78036028
412	JUAN RAMON CORONADO AYALA	2792381
413	JUAN RAMON TUIRAN RIVERO	11076151
414	JUANA DE DIOA ESTRADA SANTAMARIA	25760726
415	JUANA FRANCISCA NISPERUZA DE GERONIMO	25903035
416	JULIO CESAR NISPERUZA MUÑOZ	2792168
417	JULIO CESAR URZOLA MEDRANO	2791734
418	JULIO ENRIQUE FLOREZ CAVADIA	11077952
419	JULIO MESTRA RAMOS	100985462
420	JULIO MIGUEL ESPITIA SIBAJA	2792874
421	JULIO MOLINA VARGAS	2759768
422	JULIO RAFAEL SANDOVAL VANEGAS	2791824
423	KARELIS SOFIA AYALA PEREZ	1063082054
424	KAREN MARGARITA BRAVO SANCHEZ	1063080546
425	KARINA ESTELA TRUJILLO GONZALEZ	1062677227
426	KARINA ROSA PEREZ NISPERUZA	1072254009
427	KAROLIZETH DEL CARMEN AYALA PEREZ	1063080994
428	KATERINE MILENA BOLAÑO CAVADIA	1073823709
429	KATIA ELENA OSORIO MORENO	1063075305
430	KATIA LINET GUERRA QUIROZ	25888010
431	KATIA MARCELA BORJA	1007505080
432	KATY RAQUEL HERNANDEZ CASTRO	1002999595
433	KELI YOANA MONSALVE ALEAN	1065005079
434	KELIS JOHANA FLOREZ POLO	1063080397
435	KELLY JOHANA LOPEZ MORELOS	1062674781
436	LEIBIS LAURINA SOTO ALMANZA	25879199
437	LEIDER MANUEL NISPERUZA ESPITIA	1003034561
438	LELYS CECILIA ALMANZA SEVILLA	25873738
439	LENIS JIEMENE LOPEZ	25958620
440	LEONARDO FABIO RIVERA VASQUEZ	1005650365
441	LEONARDO VILLADIEGO MUÑOZ	1063075894
442	LEONEL ENRIQUE LÓPEZ CAPACHERO	11078184
443	LEONIDAS LUNA SALGADO	11075163
444	LERCY ESTHER GALEANO	34820191
445	LEYVIS ELENA TUIRAN ORTEGA	1003058687
446	LIBARDO MANUEL ORTEGA BUELVAS	2756454

Documento Firmado Digitalmente
El presente documento contiene una firma digital válida para todos sus efectos de conformidad con lo dispuesto en la ley 527 de 1999.
Agencia Nacional de Tierras

CamScanner

"Por el cual se reglamenta *uso y manejo de la CIÉNAGA GRANDE DEL BAJO SINÚ, que se encuentra ubicada en los municipios de Momil, Purísima, Chimá, Ciénaga de Oro, Cotorra, San Pelayo y Lorica, departamento de Córdoba*"

No.	NOMBRE	CEDULA
447	LIDIES ESTHER MEDINA MACIAS	25887039
448	LIGIA MARGARITA CUADRADO MEDINA	50966858
449	LILIANA ISABEL ALVAREZ MEDINA	30670175
450	LINA ESTHER ARELLANO MARTINEZ	1062683371
451	LINO LUIS LUNA RUIZ	11078476
452	LOURDES MARÍA CORDERO VASQUEZ	1103105432
453	LUBIN MUÑOZ GONZALEZ	2792821
454	LUCAS MIGUEL HUMANEZ SANCHEZ	2793135
455	LUCIBERTO DE JESUS LUNA GUERRA	7461457
456	LUCILA FERNANDEZ GUEVARA	1126255285
457	LUCIO ORTEGA AGUILAR	78665061
458	LUDIS ORTEGA FLOREZ	50967530
459	LUIS ALBERTO BALLESTA PINEDA	11077963
460	LUIS ALFONSO MENDOZA DIAZ	11085268
461	LUIS ALFONSO YAÑEZ RIVERO	11085447
462	LUIS ALFREDO ALVAREZ	11076272
463	LUIS ALFREDO LOPEZ PUENTES	11075681
464	LUIS BOLANOS	17815494
465	LUIS CARLOS GUERRA RUIZ	11078453
466	LUIS COGOLLO	78730627
467	LUIS EDUARDO GUERRERO GONZALEZ	1003071221
468	LUIS EDUARDO SIBAJA SIBAJA	11077890
469	LUIS ENRIQUE MUÑOZ PERTUZ	11077015
470	LUIS FERNANDO TAMARA BOLAÑO	7380874
471	LUIS GUEVARA	10980998
472	LUIS MANUEL AYALA ALVAREZ	2760942
473	LUIS MANUEL MONTALVAN JULIO	1143329937
474	LUIS MANUEL TUIRAN CONTRERAS	1062676972
475	LUIS MIGUEL CORONADO AYALA	2792273
476	LUIS MIGUEL MUÑOZ BANDA	11078355
477	LUIS MIGUEL NEGRETE PETRO	7380586
478	LUIS MIGUEL PERTUZ MEDRANO	1133749048
479	LUIS MIGUEL ROMERO BANDA	8748026
480	LUISA FERNANDA PORTILLO SALCEDO	1003457334
481	LUZ CELESTE CAVADIA LUNA	25888043
482	LUZ ELENA BALLESTEROS JULIO	1007410057
483	LUZ ESTHER HUMANEZ ALMARIO	25894597
484	LUZ MARIA TRUJILLO JIMENEZ	1063074178
485	LUZ MARINA NISPERUZA RIVERO	45455021
486	LUZ MERY ESPITIA LOPEZ	25970998
487	LUZ MILA CORDERO VASQUEZ	2588954[illegible]

Documento Firmado Digitalmente
El presente documento contiene una firma digital válida para todos sus efectos de conformidad con lo dispuesto en la ley 527 de 1999.
Agencia Nacional de Minería

CamScanner

No.	NOMBRE	CEDULA
488	LUZ NELY ÁLVAREZ CONDE	1073820732
489	LUZME MORA PEREZ	1010066488
490	MAIDA ESTER RUIZ ARGEL	35116717
491	MALVIS UAREZ GALBAN	1007152078
492	MANUEL ACOSTA SIERRA	2790615
493	MANUEL ADOLFO ESPITIA FLOREZ	11078229
494	MANUEL ANGEL PEREZ POLO	2792479
495	MANUEL ANTONIO CORDERO MONTOYA	11075400
496	MANUEL ANTONIO LUNA PADILLA	1062678523
497	MANUEL ANTONIO MENDOZA BANDA	11085189
498	MANUEL ANTONIO POLO AYALA	15585026
499	MANUEL DE JESUS FLOREZ BANDA	11075382
500	MANUEL DEL CRISTO GALVIS PETRO	11077517
501	MANUEL DEL CRISTO MUÑOZ POLO	2792323
502	MANUEL ESTEBAN CAVADIA ARIZA	2792916
503	MANUEL ESTEBAN GUERRA RAMOS	11078337
504	MANUEL FRANCISCO MADERA AGUILAR	11075151
505	MANUEL FRANCISCO ROMERO MORA	2792425
506	MANUEL GARCIA	2793281
507	MANUEL GONZALEZ NISPERUZA	106267858
508	MANUEL GREGORIO PINTO SALGADO	2792311
509	MANUEL JOAQUIN ANGULO MUÑOZ	11076020
510	MANUEL JOAQUIN AYALA MUÑOZ	1554094
511	MANUEL JOSE PACHECO NISPERUZA	1007800809
512	MANUEL RANGEL PEREZ NISPERUZA	11058088
513	MANUEL SEBASTÍAN CORDERO PATERNINA	11078093
514	MANUEL SEBASTÍAN CORDERO RICO	2792384
515	MANUEL SILVESTRE MUÑOZ BANDA	11077133
516	MANUEL SIMON LUNA NISPERUZA	2792256
517	MANUEL VERGARA	11025373
518	MANUEL VICENTE CARMONA GUERRA	11085610
519	MARA ANDREA MESTRA DE LA OSSA	25889451
520	MARCELA LUCIA DUQUE CORONADO	1068670945
521	MARCELO JOSE ESPITIA SIBAJA	11078373
522	MARCIAL ANTONIO MONTIEL URANGO	2819090
523	MARELBY DEL CARMEN GALEANO ARGEL	34820287
524	MARIA ALEJANDRA RIOS NISPERUZA	1062680529
525	MARÍA ANGÉLICA IZA ÁLVAREZ	25889745
526	MARIA AUXILIADORA ESPITIA CAVADIA	25903531
527	MARIA AUXILIADORA HUMANEZ	25889428
528	MARIA BOLANO BERNAL	1003032562

Documento Firmado Digitalmente
El presente documento contiene una firma digital válida para todos sus efectos de conformidad con lo dispuesto en la ley 527 de 1999.
Agencia Nacional de Tierras

CamScanner

No.	NOMBRE	CEDULA
529	MARIA CANTERO GALEANO	3420309
530	MARIA CLAUDIA PETRO	1073832579
531	MARIA CRISTINA CORDERO CORDERO	11075834
532	MARIA DEL CARMEN GUEVARA DIAZ	26183306
533	MARIA DEL CARMEN LUNA BORJA	25889609
534	MARIA DEL ROSARIO ESPITIA ARGEL	1007339483
535	MARÍA DEL SOCORRO MARTINEZ PETRO	25867359
536	MARIA DEL SOCORRO NISPERUZA BOHORQUEZ	34820247
537	MARIA ELENA RIVERO AYALA	1063077252
538	MARÍA ESTELLA MONTES LUNA	25890412
539	MARÍA EUGENIA TUIRAN RIVERO	25889551
540	MARIA MERCEDES HERRERA LAMBRAÑO	1133759119
541	MARIA MESTRA MORA	1062682839
542	MARIA MORENO ESTRADA	50954784
543	MARIA TOMASA POLO DÍAZ	1067842719
544	MARIANO DE JESUS RUIZ BRAVO	2793073
545	MARIANO JOSE CORONADO ROZO	1003060171
546	MARIBEL YULEIMA PAEZ NISPERUZA	1062674846
547	MARIO ARGEL BORJA	1133749219
548	MARIO MANUEL ROA CAVADIA	11078545
549	MARIO ROA MENDOZA	11075124
550	MARQUEZA ROSADA	34820181
551	MARY CARMEN CORONADO PATERNINA	1067891006
552	MARY JIEMENEZ	25970277
553	MARY LUZ BRANGO GALVAN	1063647732
554	MAURICIO ANTONIO MEDRANO GUEVARA	2793297
555	MAURICIO GALEANO E	2793250
556	MAURICIO JOSE NEGRETE SOTO	78032485
557	MAXIMO GALEANO	2793131
558	MEDARDO ALEJANDRO GUTIERREZ LÓPEZ	10925054
559	MEDARDO ANTONIO AYALA ORTEGA	11090056
560	MEDARDO NEGRETE	7377769
561	MELBA ROSA GALLEGO ARGEL	35115559
562	MELVA ROSA PINTO SIBAJA	1003058963
563	MERY PATRICIA ACOSTA URANGO	1063076583
564	MICAELA DE LAS MERCEDES ARGEL DE MARTINEZ	25949527
565	MIGUEL ANGEL FLOREZ NISPERUZA	1063081849
566	MIGUEL ANTONIO BANDA SIBAJA	2792888
567	MIGUEL ANTONIO GALEANO POSADA	1062674471
568	MIGUEL ESTEBAN POLO ALVARES	2792365
569	MIGUEL GASPAR PEREZ	1105[illegible]

Documento Firmado Digitalmente
El presente documento contiene una firma digital válida para todos sus efectos de conformidad con lo dispuesto en la ley 527 de 1999.
Agencia Nacional de Tierras

CamScanner

"Por el cual se reglamenta *uso y manejo de la CIÉNAGA GRANDE DEL BAJO SINÚ, que se encuentra ubicada en los municipios de Momil, Purísima, Chimá, Ciénaga de Oro, Cotorra, San Pelayo y Lorica, departamento de Córdoba*"

No.	NOMBRE	CEDULA
570	MIGUEL SEGUNDO CONDE PAEZ	11075123
571	MIGUEL SOFANOR HERRERA JULIO	78015934
572	MILADYS DEL CARMEN BOLAÑO HUMANEZ	34820149
573	MILADYS DEL CARMEN CONTRERAS CONDE	34830233
574	MILCIADES GALVIS PETRO	6590234
575	MILCIADES JOSE PATERNINA VILLERA	84034127
576	MILCIADES MENDOZA RIVERO	2792050
577	MINCHO DAVID ESPITIA BANDA	11077424
578	MIRALBA ANTONIA ROQUEME ACOSTA	25897373
579	MIRALBA ROQUEME CORDERO	25889556
580	MIRIAM INES MARTINEZ ARRIETA	50953067
581	MIRIAN JIEMENEZ ROA	1014315018
582	MIRLYS MORA MONTES	1193234494
583	MISAEL BERNARDO ALMANZA SEVILLA	2761882
584	MONICA YULIETHTORRES GUEVARA	1003034771
585	MORALBA BORJA BERRICAL	34820197
586	NAIRUTH TEREZA PACHECO POLO	22563625
587	NALFI GUEVARA GONZALEZ	50983578
588	NATALY RUIZ JABIB	55226735
589	NAYIBE ESPITIA CUADRADO	25894775
590	NEDER JOSE MATINEZ DE HOYOS	1003457784
591	NEDER MIGUEL ESPITIA CAVADIA	11076084
592	NEIDER AVILEZ	1068664566
593	NEILA ROSA MUÑOZ MEDRANO	25903336
594	NELDA ROSARIO RUIZ OROZCO	25890077
595	NELLYS NUNES	30686496
596	NELSY JABIB RUIZ	25873525
597	NELYS BELTRAN BASILIO	1062677899
598	NERIS MARGOTH ARGEL LOPEZ	34820209
599	NERITZO MANUEL BOHORQUEZ PINTO	11090071
600	NERY SEGUNDO HUMANEZ SALGADO	11085353
601	NESYOR COGOLLO	78018644
602	NETTY VERENA PATERNINA VERGARA	1063079024
603	NIBIA DEL CARMEN QUIÑONEZ CAUSIL	25890867
604	NICANOR MANUEL HUMANEZ RIVERO	92514602
605	NILETH DEL CARMEN PLAZA ROHATAN	35114364
606	NILSON MANUEL ACOSTA SALCEDO	78037306
607	NINY MARCELA MONTES LUNA	25890603
608	NIXON MANUEL CAUSIL LOPEZ	78729924
609	NOHORA ESPITIA BRAVO	25889621
610	NORBERTO ANTONIO PEREZ AVILA	1107576[illegible]

Documento Firmado Digitalmente
El presente documento contiene una firma digital válida para todos sus efectos de conformidad con lo dispuesto en la ley 527 de 1999.
Agencia Nacional de Tierras

CamScanner

No.	NOMBRE	CEDULA
611	NORIS DEL CARMEN NISPERUZA ROQUEME	25887985
612	NORMA MARÍA MOLINA VARGAS	25872379
613	NUMAEL BARRIOS FLOREZ	2792892
614	ODULFE ENRIQUE MENDOZA CAVADIA	11077110
615	OLGA PATRICIA	106395106
616	OLGA PATRICIA JIMENEZ DIAZ	30685723
617	OLGA ROSA BENITEZ HERNANDEZ	50570020
618	OLGA SOFIA MUÑOZ MARTINEZ	25894614
619	OLIER RENE ALMANZA ALMANZA	1063074383
620	OMAR ANTONIO BANDA MUÑOZ	1063075318
621	OMAR ANTONIO GONZALEZ REYES	1053978319
622	OMAR ENRIQUE BANDA MUÑOZ	11078461
623	ONEY ISSAZ HERRERA PAEZ	10980637
624	ORFELINA MARIA AYALA RUIZ	1007800642
625	ORLANDO GALEANO	2793364
626	ORLANDO MANUELVARGAS SEVILLA	11075925
627	ORLANDO MIGUEL GALEANO	11076377
628	ORLANDO MIGUEL HERRERA DIAZ	11077304
629	OSCAR EMIGDIO ORTEGA HERNANDEZ	2792456
630	OSCAR GONZALEZ MONTALVO	1063076863
631	OSCAR MANUEL CAVADIA MEDRANO	2793036
632	OSCAR MIGUEL PÉREZ ESPITIA	1062675391
633	OSVALDO ENRIQUE RODRIGUEZ GUERRA	2792403
634	OSVALDO JOSE GUEVARA PEREZ	2793341
635	PABLA DE JESUS PATERNINA PACHECO	25888867
636	PABLA HERNANDEZ MAEZ	25970405
637	PABLO DONATO HERNANDEZ BAQUERO	78015924
638	PABLO MANUEL CABADIA ARIZA	2792871
639	PADRO DAVID HUMANEZ HUMANEZ	11085192
640	PATRICIA ELENA AYALA RUIZ	25875504
641	PAULO CESAR ESPITIA HERNANDEZ	78758334
642	PEDRO ALMANZA	11076271
643	PEDRO ANTONIO RODRIGUEZ MEDINA	1072260026
644	PEDRO ANTONIO RODRIGUEZ MENDEZ	2792466
645	PEDRO ANTONIO SALGADO CANTERO	2793225
646	PEDRO FRANCISCO GONZÁLES PINTO	1062674742
647	PEDRO FRANCISCO HERRERA MUÑOZ	11075688
648	PEDRO JOSE GARCIA GAELANO	78023073
649	PEDRO JOSE ORTEGA CARDONA	1063074353
650	PEDRO JOSE VILLADIEGO JERONIMO	11058164
651	PEDRO LUIS CORDERO CORONADO	2792[illegible]

Documento Firmado Digitalmente
El presente documento contiene una firma digital válida para todos sus efectos de conformidad con lo dispuesto en la ley 527 de 1999.
Agencia Nacional de Minería

CamScanner

No.	NOMBRE	CEDULA
652	PEDRO MANUEL MARTINEZ SANCHEZ	78026507
653	PEDRO MANUEL MUÑOZ GONZALEZ	2792913
654	PEDRO MANUEL RAMOS FABRA	11075327
655	PEDRO PABLO ORTIZ PEREZ	78018458
656	PEDRO PASCUAL PEREZ ARGEL	2793277
657	PEDRO RUDES MEDRANO MEDRANO	2791802
658	PORTO RAMON GUERRERO RIVERO	11075160
659	PRODRIGO MANUEL PEREZ SERPA	11075042
660	RAFAEL ANTONIO CERPA DÍAZ	11085078
661	RAFAEL ANTONIO CORDERO BANDA	11090079
662	RAFAEL ANTONIO SOTO AYALA	2792432
663	RAFAEL AUGUSTO BOLAÑO	2793375
664	RAFAEL DAVID RODRIGUEZ DIAZ	1072260415
665	RAFAEL DOMINGO GONZALEZ CONTRERAS	1063078982
666	RAFAEL EDUARDO BARRERA ZABALA	11075792
667	RAFAEL EDUARDO FLÓREZ MUÑOZ	1063075411
668	RAFAEL ENRIQUE CORONADO DÍAZ	2792420
669	RAFAEL ENRIQUE DIAZ ACOSTA	11076301
670	RAFAEL ENRIQUE QUIÑONEZ CAUSIL	11077717
671	RAFAEL ENRIQUE VILLERA MUÑOZ	2792254
672	RAFAEL ESTEBAN VILLADIEGO ALMENTERO	7480906
673	RAFAEL MERCADO DÍAZ	15024287
674	RAFAEL PETRO	2793216
675	RAMIRO JOSE ROA CAVADIA	11077101
676	RAMON ANTONIO DIAZ CORDERO	11076759
677	RAMON GALEANO POSADA	10981234
678	RAMON LAUREANO FUENTES HOYOS	6638808
679	REDENETOS JOSE RODRIGUEZ MENDEZ	2792284
680	REINALDA SUAREZ SOTO	2617115
681	REINALDO JOSE RUIZ MUÑOZ	2792901
682	REINEL DEL CRISTO BANDA MEDRANO	2793009
683	REMBERTO HUMANEZ	11077687
684	REMBERTO HUMANEZ SANCHEZ	1554093
685	REMBERTO LUIS PINTO SALGADO	2792358
686	REMBERTO PETRO PENA	6870892
687	REYNERIO MANUEL MESTRA GARCES	7377884
688	RICARDO JOSE BARRIOS ROMERO	11078019
689	RICARDO MANUEL MONTIEL PADILLA	78027594
690	RIGOBERTO URANGO AYALA	2759283
691	RIMIO GUEVARA	78016349
692	ROBER ANTONIO ARGEL BORJA	1003032609

Documento Firmado Digitalmente
El presente documento contiene una firma digital válida para todos sus efectos de conformidad con lo dispuesto en la ley 527 de 1999.
Agencia Nacional Digital

CamScanner

No.	NOMBRE	CEDULA
693	ROBER DOMINGO ESPITIA QUINTERO	11077134
694	ROBER RAMON CORONADO FUENTES	2759285
695	ROBERTO JOSE AYALA ROSSO	11075928
696	ROGER DARIO BORJA ROQUEME	11077014
697	ROGER SANTANA SANTANA	5049313
698	RONALD AYALA MORA	1068663683
699	ROQUE JACINTO ALMANZA PACHECO	2754395
700	ROSA ICELA BABILONIA SUAREZ	1002388088
701	ROSA IRIS ACOSTA DE ZABALA	25897215
702	ROSA ORTIZ DIAZ	50983534
703	ROSALBA GALEANO LUNA	34820280
704	ROSALBA IBANEZ	30654335
705	ROSALIA RUBIO DE SANCHEZ	34960411
706	ROSARIO DEL CARMEN MUÑOZ RIVERO	50967932
707	RUBEN DARIO ESTRADA OROZCO	11085422
708	RUBEN DARIO MEDRANO PEREIRA	11090128
709	RUBEN DARIO PEREZ ALEANS	2792518
710	RUBY MARÍA PINEDA MORENO	30570211
711	RUDYS MANUEL CORREA CHAMORRO	78029885
712	SACHA ORTEGA	1068658203
713	SADY LUZ PEREZ MONTALVO	1003644131
714	SALVA GREGORIA CORONADO FUENTES	25889432
715	SAMIRA IRENE ZABALA CORONADO	1063080999
716	SAMUEL REYES SIBAJA LUNA	11090051
717	SANDIS PAOLA MEZA BOLAÑOS	1005681426
718	SANDRA MARCELA FERNANDEZ PINTO	1063074135
719	SANTANDER DE JESUS ESPITIA ROMERO	11090107
720	SANTO GREGORIO SIBAJA CAVADIA	92554202
721	SANTOS CAVADIA SIBAJA	11078020
722	SANTOS MANUEL CAVADIA MEDRANO	2792977
723	SANUER MANUEL AYALA PEREZ	1068662125
724	SARA MARÍA ARRIETA ORTEGA	32254990
725	SARAY ATRIS AYALA FUENTES	25879099
726	SAULO MIGUEL SANCHEZ ROMERO	11078319
727	SAVIER MANUEL FERNANDEZ PINTO	1062074158
728	SERGIO MANUEL HERRERA JULIO	78020520
729	SERGIO MANUEL ROMERO PEREZ	11077054
730	SERVOLO GUEVARA	2793213
731	SHIRLEY LUCIA MARTINEZ BANDA	25889888
732	SILVANO ANTONIO HERNANDEZ CONTRERAS	10940295
733	SILVIA MARIA SANCHEZ CAVADIA	2590[illegible]

Documento Firmado Digitalmente
El presente documento contiene una firma digital válida para todos sus efectos de conformidad con lo dispuesto en la ley 527 de 1999.
Agencia Nacional de Tierras

CamScanner

No.	NOMBRE	CEDULA
734	SILVIA RUBIO SALGADO	1062677078
735	SILVIO ENRIQUE BANDA OROZCO	11077016
736	SIMON ANDRES MUÑOZ DURANGO	11076998
737	SINDY PAOLA MARTINEZ MARTINEZ	1007527405
738	SIOMAR ESTHER ATENCIO RUIZ	25890032
739	SIOMARA TUIRAN BOLANOS	25889499
740	SIRLEY MARIA CORDERO GARCES	25889806
741	SIXTO ANTONIO MARTINEZ ORTEGA	2756350
742	SIXTO SEGUNDO URANGO AYALA	2792427
743	SOLANGEL MANUEL RODRIGUEZ PINTO	11077623
744	SOLMERIS MARIA ROQUEME QUIÑONEZ	25897349
745	SULMIRA DEL CARMEN MORELOS PAYARES	25970707
746	TAMIS NARVAEZ DIAZ	25970030
747	TARCILIA MARIA RIVERO	25875144
748	TEMILDA NEGRETE	50847916
749	TEOFILO ERASMO LUNA PORTILLO	2821392
750	TULIO MANUEL MONTES NOVOA	6647079
751	UDISNEL JOSE CAPACHERO ORTEGA	10937939
752	VICENTE CARMONA ARGEL	11085039
753	VICTOR HUGO SIBAJA SIBAJA	11059987
754	VICTOR RAUL TORRES ACOSTA	11075055
755	VILIARDO MANUELFERIA ACOSTA	2758016
756	WADYS MANUEL FLOREZ ESPITIA	11077939
757	WALTER WISTON GALEANO POSADA	76034897
758	WILFRIDO MANUEL LUNA ROQUEME	2792439
759	WILLIAM ALFRESO SANCHEZ MERCADO	1133749269
760	WILLIAM MARTINEZ ALVAREZ	10937567
761	WILMER ABEL PAEZ VILLADIEGO	10980651
762	WOODYS AVEL PAEZ NISPERUZA	10981091
763	XIMENA SALGADO	25890160
764	YADIRA DEL CARMEN PATERNINACORDERO	25897307
765	YAINER DEL CARMEN LUNA FERNANDEZ	1003035195
766	YAMILE DEL CARMEN BOLAÑO	25889350
767	YARLEDIS DEL SOCORRO AYALA JERONIMO	1003058791
768	YERLYS MESTRA	1003034629
769	YESENIA ABERL PAEZ NISPERUZA	1062676501
770	YHN GONZALEZ BALTAZAR	1043135113
771	YONEIS ALVAREZ TEJADA	35144530
772	YORLIDIS CONDE ARGEL	1073812164
773	YORLIDIS ISABEL LUNA FERNANDEZ	1063074140
774	YORLIS TATIANA ESPITIA OLIVERA	1062675[illegible]

Documento Firmado Digitalmente
El presente documento contiene una firma digital válida para todos sus efectos de conformidad con lo dispuesto en la ley 527 de 1999.
Agencia Nacional de Hidrocarburos

CamScanner

No.	NOMBRE	CEDULA
775	YOVANIS ENRIQUE BRAVO OTERO	11078345
776	YUDIS ALEXANDRA PACHECO YEPES	200003552
777	YULIANA RIVERO GALEANO	1062674776
778	YULIETH DEL SOCORRO URANGO AYALA	25871441
779	YULISA YULIETH CONDE CONTRERAS	1063082890
780	YULISSA MARIA CONDE PEREZ	1062677598
781	YULY GALEANO TUIRAN	1002676516
782	ABEL ANTONIO HERNANDEZ ARCIRIA	2803492
783	ABEL ENRIQUE ALVAREZ HERNANDEZ	15680208
784	ABELARDO MANUEL CANTERO GENES	15032673
785	ABIGAIL ANTONIO RUBIO HERNANDEZ	15680932
786	ADELAIDA MONTERROSA GONZALEZ	26008983
787	ADEMIR HERNANDEZ BALLESTA	1067401513
788	AIDEE ALVAREZ HERNANDEZ	30534004
789	ALCIA ANTONIO ACOSTA HERNANDEZ	15030921
790	ALCIDES CLAVER LOPEZ LOPEZ	15020020
791	ALCIDES EDUARDO YEPES LOPEZ	15682796
792	ALCIDES MIGUEL TOVAR HOYOS	15680662
793	ALCY JOSE ACOSTA DIAZ	1003064065
794	ALENDRO ANTONIO ROMERO ALVAREZ	15682842
795	ALFREDO GONZALEZ CERVANTES	15680570
796	ALFREDO GONZALEZ TORDECILLA	1003367762
797	ALVARO JAVIER ALVAREZ HERNANDEZ	1067403644
798	ANDRES EDUARDO HERNANDEZ BALLESTA	1067400450
799	ANDRES MANUEL ALVAREZ HERNANDEZ	15681536
800	ANER DE JESUS ALVAREZ LLORENTE	1067402520
801	ANGEL ENRIQUE HERNANDEZ HERNANDEZ	15368593
802	ANGEL MARIA BARBOSA YEPES	15680378
803	ANIBAL ROBERTO ALVAREZ HERNANDEZ	15681552
804	ANTONIO JAIME CONEO ALVAREZ	15681685
805	ANTONIO MARIA CORCHO POLO	10975479
806	ANTONIO MARÍA TORRES HERNANDEZ	1131105196
807	ANTONIO MARIO YEPES MIRANDA	15681872
808	APOLINAR ANTONIO MERCADO ALVAREZ	15682393
809	ARGEMIRO ANTONIO ALVAREZ ALVAREZ	15680615
810	ARIEL ANTONIO CASTRO SUAREZ	1067400642
811	ARISTIDES CASTRO OLEA	15680684
812	ARLETH PATRICIA ESPITIA BERMUDEZ	26008521
813	ARNOBIS DE JESÚS NUÑEZ PADILLA	78755518
814	ARSESIO DANIEL ALCIRIA HERNANDEZ	15681353
815	BELIO MIGUEL YEPES AVILA	1568[illegible]

Documento Firmado Digitalmente
El presente documento contiene una firma digital válida para todos sus efectos de conformidad con lo dispuesto en la ley 527 de 1999.
Agencia Nacional de Tierras

CamScanner

No.	NOMBRE	CEDULA
816	BERLIDES DEL CARMEN CANTERO HERNANDEZ	26008051
817	BLADIMIR ESPITIA HERNANDEZ	15683247
818	BLASINA ALVAREZ HERNANDEZ	26005577
819	CAMILO MANUEL GONZALEZ ORTEGA	15683151
820	CARLOS ENRIQUE PEINADO POLO	11036318
821	CARLOS JULIO ALVAREZ GENES	2803253
822	CARLOS MEJIA GARCIA	1067405467
823	CARLOS MODESTO YEPES FLOREZ	2803043
824	CARLOS MODESTO YEPES MARTINEZ	15683924
825	CARMELO DE JESUS GONZALEZ BALLESTERO	15683017
826	CARMEN ALICIA PEREZ MONTIEL	26160522
827	CARMEN REGINA ALVAREZ DIAZ	30646653
828	CASILDO ANTONIO TORDECILLA NARVAEZ	15681314
829	CESAR AUGUSTO ALVAREZ DIAZ	15028350
830	CESAR ENRIQUE RUBIO HERNANDEZ	15683834
831	CIPRIAN ANTONIO CORREA CORDERO	15681477
832	CLEOTILDE CANTERO NUÑEZ	26005754
833	CLIMADO BANQUET CONEO	15680523
834	DALGI DEL CARMEN ALVAREZ HERNANDEZ	30534012
835	DANIEL CASTRO ESCOBAR	15683657
836	DANIEL FERIA DE AGUSTIN	15681408
837	DANIEL SANTOS CARVAJAL NARVAEZ	15026145
838	DARWIN DAVID ACOSTA DIAZ	1067406062
839	DAYANA LUZ CARDENAS YEPES	1003368624
840	DEIMER DAVID CORREA DIAZ	1063155292
841	DHAYJAN LUIS NUÑEZ DIAZ	1003344400
842	DIANA LUCIA HERNANDEZ NUÑEZ	1003067534
843	DIEGO ANTONIO ALVAREZ DIAZ	15682361
844	DOMINGO MORELO CORDERO	15681650
845	DONALDO ENRIQUE HERNANDEZ GARRIDO	78005011
846	DONALDO ENRIQUE YEPES MARTINEZ	15682330
847	DOUGLAS ANTONIO LOPEZ TOVAR	15681515
848	EDILBERTO LOPEZ LOPEZ	15027144
849	EDINSON ENRIQUE ARRIETA HERNANDEZ	15681385
850	EDUAR ENRIQUE VALDELAMAR YEPES	15681960
851	EDUARDO ANTONIO LOPEZ HERNÁNDEZ	15683872
852	EDUARDO ANTONIO MEJIA BENITEZ	15682390
853	EDUARDO ANTONIO MORILLO LLORENTE	2803491
854	EDUARDO ENRIQUE SUAREZ BARBOZA	15681212
855	EDUARDO JOSE AGAME VEGA	1067403176
856	EDUARDO MIGUEL YEPES MIRANDA	1568[illegible]

Documento Firmado Digitalmente
El presente documento contiene una firma digital válida para todos sus efectos de conformidad con lo dispuesto en la ley 527 de 1999.
Agencia Nacional de Tierras

CamScanner

No.	NOMBRE	CEDULA
857	EDUIN FERNANDO LLORENTE BENITEZ	1067402838
858	EDWIN ANTONIO GARCES HERNANDEZ	78755109
859	EFRAIN JOSE CARVAJAL NARVAEZ	76758723
860	EGLYS YSABEL TOBAR GONZALEZ	6020562
861	ELI SAUL BERROCAL YEPES	1067403479
862	ELKIN MANUEL CORREA PEINADO	78075255
863	ELSA LUCIA DIAZ FUENTES	30657381
864	EMINSO ROBERTO MARTINEZ DIAZ	15020699
865	EMIR GENES ALVAREZ	15682424
866	ENDER JOSE GENES HERNANDEZ	15680839
867	ENEIDY SIERRA MARZOLA	1003368891
868	ENODIS HERRERA PITALUA	1063141839
869	ERIKA PATRICIA LOPEZ NUÑEZ	30669761
870	ERNEDYS DEL CARMEN YEPES ALVAREZ	26007575
871	ESTIVINSON JOSE ARGUMEDO PADILLA	11038382
872	EVER DE JESUS YEPES VERGARA	15682054
873	EVER DE JESUS YEPEZ HERNANDEZ	1067400567
874	FABIAN ANDRES CORDERO BALLESTEROS	1063166122
875	FABIO ANTONIO MORELO ALVAREZ	15681188
876	FEDERMAN ANTONIO LOPEZ YEPEZ	15681502
877	FELICIANO YEPES MIRANDA	15681686
878	FERMIN JOSE ALVAREZ DIAZ	15024293
879	FERNEY ANTONIO HERNADEZ HERNANDEZ	15683698
880	FRANCISCA BERMUDEZ DE ESPITIA	26006215
881	FRANCISCO GARCES HERNANDEZ	78692300
882	FRANCISCO JAVIER CORREA BURGOS	15682283
883	FREDIS ANTONIO WUESVE YEPEZ	15680619
884	GERARDO ARTURO MUENTES DE AVILA	2803186
885	GERARDO DE JESÚS MARTINEZ DIAZ	1003263416
886	GEYNER ANTONIO CANTERO HERNANDEZ	78754601
887	GLEIMER ANTONIO TORDECILLA LOPEZ	15682063
888	GREGORIA SENOVIA LOPEZ SIERRA	1067400664
889	GREGORIO SEGUNDO TORRES HERNANDEZ	15683286
890	GUALBERTO MANUEL ALVAREZ HERNANDEZ	15680831
891	GUILLERMO CORDERO AVILA	15681429
892	GUILLERMO EDUARDO SUAREZ MONTERROSA	1003367679
893	GUILLERMO MARTINEZ TORDECILLA	6586216
894	GUILLERMO SUAREZ BARBOZA	15681214
895	HERNAN MOISES HERNANDEZ LEON	15681659
896	HUGO DE JESUS HERNANDEZ HERNANDEZ	78005013
897	HUMBERTO LUIS AVILA LLORENTE	1067405185

Documento Firmado Digitalmente
El presente documento contiene una firma digital válida para todos sus efectos de conformidad con lo dispuesto en la ley 527 de 1999.
Agencia Nacional de Minería

CamScanner

No.	NOMBRE	CEDULA
898	HUMBERTO MANUEL AVILA REYES	15680609
899	IVAN ANTONIO MONTERROZA ESCOBAR	92536229
900	IVAN DE JESUS BERMUDEZ LOPEZ	15681222
901	JADER ANTONIO ROMAN ARGEL	15682338
902	JADIN ALONSO CORREA BURGOS	15034237
903	JADITH ANTONIO CORCHO CARDENAS	1067406329
904	JAIME CANTERO HERNANDEZ	78006014
905	JAIME DE JESÚS CASTRO OLEA	15680955
906	JAIME ENRIQUE TOVAR HOYOS	73107448
907	JAIME ENRIQUE YEPEZ MORELO	15681479
908	JAIME LUIS DIAZ FUENTES	15683660
909	JAIVER YEHOMAR CALAO DIAZ	1067401801
910	JAMER ANTONIO YEPES GALARCIO	1133834039
911	JANNER YECYS HERNANDEZ ALVAREZ	15682854
912	JHON JAIRO ALVAREZ SUAREZ	1063167249
913	JOHAN MANUEL PUCHE ARTEAGA	1067401963
914	JORGE ENRIQUE MENDEZ AVILA	15680865
915	JORGE LUIS DIAZ ALVAREZ	1003368070
916	JORGE LUIS GARCECS HERNANDEZ	15680751
917	JORGE LUIS MIRANDA GARCÍA	15683737
918	JORGE MARIO YEPES ESPITIA	15683386
919	JOSE ANGEL HERNANDEZ ALVAREZ	1067402471
920	JOSE ANGEL HERNANDEZ HERNANDEZ	15680125
921	JOSE ARCENIO MARMOL YEPES	15682295
922	JOSE DE JESUS YEPES AVILA	15682976
923	JOSE FELICIANO MARTINEZ YEPES	15682488
924	JOSE FLOREZ AVILA	15680163
925	JOSE FRANCISCO ESPITIA BERMUDEZ	15683022
926	JOSE FRANCISCO MIRANDA YEPEZ	15681419
927	JOSE GREGORIO TORDECILLA AGUILAR	15682369
928	JOSE JOAQUIN TORDECILLA ALVAREZ	1065376536
929	JOSE LUIS VERGARA ORTEGA	15682604
930	JOSE MIGUEL BURGOS CAMPUZANO	3999703
931	JOSE MIGUEL GONZALEZ TORDECILLA	15683820
932	JOSE MIGUEL MORENO YEPES	15682055
933	JOSE MODESTO YEPES AVILA	15681351
934	JOSE PATRICIO ESPITIA CANENCIO	15680552
935	JOSE PATRICIO HERNANDEZ ACOSTA	15680814
936	JOSE RAFAEL MORELO AVILA	1067402551
937	JOSE RAMIREZ HERNANDEZ	15682268
938	JUAN ALBERTO TORRES HERNANDEZ	1131105[illegible]

Documento Firmado Digitalmente
El presente documento contiene una firma digital válida para todos sus efectos de conformidad con lo dispuesto en la ley 527 de 1999.
Agencia Nacional de Hidrocarburos

CamScanner

No.	NOMBRE	CEDULA
939	JUAN BAUTISTA MERCADO HERNANDEZ	15015142
940	JUAN CARLOS FLOREZ AVILA	15682015
941	JUAN CARLOS LOPEZ BERMUDEZ	15683841
942	JUAN CARLOS LOPEZ ESCOBAR	15683590
943	JUAN CARLOS MIRANDA CARABALLO	15681875
944	JUAN CARLOS RAMIREZ HERNANDEZ	78755028
945	JUAN LUIS BARBOZA YEPES	15683007
946	JUAN MANUEL CONEO TOVAR	1067403566
947	JULIO ALBERTO ARCILLA HERNANDEZ	15680177
948	JULIO FRANCISCO MARTINEZ LOPEZ	1067403356
949	JULIO NANFREDO HERNDANDEZ DORIA	15021098
950	JULIO RAMON MIRANDA CARABALLO	15683301
951	KEIMER DE JESÚS YEPEZ HERNANDEZ	1003368940
952	LEONARDO JOSE LOPEZ LORETH	1193287174
953	LESVIA ESTHER ROMERO DIAZ	30657134
954	LEUGEDIS GABRIEL HERNANDEZ DORIA	15034581
955	LILIANA PATRICIA PEREZ MARMOL	45694477
956	LISIMACO ARCILIA HERNANDEZ	15680124
957	LUIS ALBERTO BARBOSA YEPES	1067400121
958	LUIS ALBERTO GENES CASTRO	15682953
959	LUIS ALBERTO MEJIA BENITEZ	15681734
960	LUIS ALFONSO GONZALEZ TORDECILLA	1003367714
961	LUIS CARLOS FLOREZ MARTINEZ	6873773
962	LUIS DAMIR CARDENAS YEPES	1003369306
963	LUIS EDUARDO MEJIA GARCIA	1193089421
964	LUIS ENRIQUE YEPES FLOREZ	15680599
965	LUIS FELIPE GONZALEZ BALLESTERO	15683115
966	LUIS FELIPE GONZALEZ LLORENTE	15680321
967	LUIS FERNANDO HERNANDEZ BALLESTA	15683805
968	LUIS FERNANDO YEPES MARTINEZ	15681428
969	LUIS GABRIEL HERNANDEZ GENES	78076046
970	LUIS MIGUEL MORENO YEPES	15682497
971	LUPERCIO ALVAREZ HERNANDEZ	2803255
972	MAICOL GENEL CANTERO CARDENAS	1063161132
973	MANUEL ANTONIO ACOSTA MORILLO	15680089
974	MANUEL ANTONIO ALVAREZ HERNANDEZ	15682412
975	MANUEL ANTONIO ALVAREZ MARTINEZ	1067402883
976	MANUEL ANTONIO ARGEL YEPES	15682044
977	MANUEL ANTONIO YEPES MORELO	1067402064
978	MANUEL DEL CRISTO HOYOS BERMUDEZ	1003263586
979	MANUEL JOAQUÍN HERNANDEZ ARCIRIA	2803[illegible]

Documento Firmado Digitalmente
El presente documento contiene una firma digital válida para todos sus efectos de conformidad con lo dispuesto en la ley 527 de 1999.
Agencia Nacional de Tierras

CamScanner

No.	NOMBRE	CEDULA
980	MANUEL MARIANO CASTRO CORDERO	15681073
981	MANUEL SALVADOR TOVAR AVILA	2803087
982	MARBELI CASTRO MARTINEZ	1065375341
983	MARIA ANDREA DORIA DE MARTINEZ	30647318
984	MARIA CONSUELO NUÑEZ MORALES	26009025
985	MAXIMINO ALVAREZ MADARIAGA	15680827
986	MERLY JUDITH ARRIETA HERNANDEZ	26007544
987	MIGUEL ANGEL SUAREZ ALVAREZ	15682223
988	MILTON ANTONIO YEPES COGOLLO	15682333
989	MILTON CANTERO GENES	15032683
990	MIRIAN DEL SOCORRO GARIZAO MERCADO	1063158103
991	NABOR ANTONIO LLORENTE LUNA	15683072
992	NAYELIS OTERO DIAZ	1065372507
993	NEDER DE JESUS ALVAREZ HERNANDEZ	78005004
994	NEFTALI ENRIQUE YEPES AVILA	1067401577
995	NEIDER MANUEL NEGRETE ALVAREZ	15682832
996	NEPTALI YEPES FLOREZ	2803265
997	NEVER ANTONIO YEPES VERGARA	15682053
998	NORAYA LUZ CARDENAS YEPES	1067405762
999	NORIS DEL CARMEN DIAZ HERNANDEZ	30534013
1000	NORIS ISABEL COAVAS NUÑEZ	30662509
1001	OBER ALCIDES LOPEZ ALVAREZ	1067400652
1002	OMAR ENRIQUE BENITEZ BENITEZ	15681581
1003	ORLANDO ENRIQUE MIRANDA YEPES	15681040
1004	ORLANDO JOSE TOVAR CARABALLO	15682726
1005	ORNELIS DEL CARMEN MARTINEZ ALVAREZ	26007901
1006	OSBALDO ANTONIO YEPES BARBOSA	15681031
1007	OSCAR FRANCISCO HERRERA BENITEZ	15682656
1008	OSWALDO ANTONIO HERNANDEZ VERGARA	11039212
1009	PEDRO JOSE TORRES AVILA	15681830
1010	PEDRO LUIS CARDENAS CRUZ	15702541
1011	PEDRO MANUEL BENITEZ CONEO	15681155
1012	PEDRO SUAREZ MORELO	15680005
1013	PERFECTO GARCES HERNANDEZ	15680226
1014	PLINIO ALBERTO ALVAREZ PAYARES	15023634
1015	RAFAEL ANTONIO SUAREZ BERROCAL	15683791
1016	RAFAEL ENRIQUE HERNANDEZ PITALUA	2803262
1017	RAFAEL ESTEBAN MARTINEZ OQUENDO	15681891
1018	RAFAEL YEPES MORELO	15680998
1019	RAMON ANTONIO BARRAGAN MEJIA	15683063
1020	RAMON HERNANDEZ JARABA	1568[illegible]

Documento Firmado Digitalmente
El presente documento contiene una firma digital válida para todos sus efectos de conformidad con lo dispuesto en la ley 527 de 1999.
Agencia Nacional de Hidrocarburos

CamScanner

No.	NOMBRE	CEDULA
1021	RAUEL ENRIQUE MORENO YEPEZ	15681421
1022	REINALDO HERNANDEZ MEZA	15033696
1023	ROBERTO CARLOS DIAZ	15030811
1024	ROBERTO MANUEL LOPEZ YEPEZ	15681276
1025	ROSARIO ARGEL YEPEZ	15681451
1026	ROSIRA DEL CARMEN RAMOS LEÓN	33149382
1027	RUFINO MORELO PORTEÑAS	10937239
1028	SAMUEL ENRIQUE ESCOBAR ARRIETA	15682041
1029	SAMUEL YEPES MORELO	15681001
1030	SCHNEYDER ENRIQUE LOPEZ TOVAR	1067401583
1031	SILENA PATRICIA DIAZ ALVAREZ	1003368234
1032	SILVIO MANUEL LOPEZ YEPES	1067402656
1033	SIMEON JULIO YEPEZ	15680817
1034	SOBEIDA ROSA TOVAR CARABALLO	26007565
1035	TEMILDA ROSA ORTIZ AGAMEZ	1065374374
1036	TEOBALDO ANTONIO SANCHEZ HERNANDEZ	15681900
1037	TOMAS GARCES HERNANDEZ	15680001
1038	UBALDO HERNANDEZ SANCHEZ	15680761
1039	UBALDO JOSE MARTINEZ ACOSTA	15681209
1040	VICTOR MANUEL MEJIA BENITEZ	15683712
1041	VICTOR MIGUEL CASTRO CASTRO	1067400950
1042	VICTOR MIGUEL DIAZ ALVAREZ	1067400726
1043	VICTOR OQUENDO CORREA	15680209
1044	VICTOR RAFAEL MORELO CORDERO	15680687
1045	WALBERTO ANTONIO MERCADO ALVAREZ	15682691
1046	WALDITRUDIS NUÑEZ DE COAVAS	30647181
1047	WILMER ALBERTO LOPEZ ALVAREZ	15683640
1048	YECENIA MIRANDA CONEO	1067401597
1049	YENIFER PAOLA TOVAR MORELO	1003367844
1050	YEPEZ FLOREZ JOSE DE JESUS	15680637
1051	YESENIA ESTHER CORREA GONZALEZ	1001937299
1052	YOEL DAVID BRICEÑO ROBLES	23433101
1053	ABEL ANTONIO ARTEAGA VARGAS	15.701.428
1054	ABIGAIL SEGUNDO COAVAS CALDERÍN	15.701.575
1055	ABRAHAM JOSÉ GONZÁLEZ DELGADO	6.039.920
1056	ADALGIZA DEL CARMEN CARRASCAL DE ORTIZ	26.012.660
1057	ADOLFO ENRIQUE MARTÍNEZ COAVAS	15.700.797
1058	ADRIÁN MARTÍNEZ ORTIZ	1.065.374.160
1059	ADRIANA MIGUEL OSORIO TRECO	15.704.323
1060	AGUSTÍN MARTÍNEZ MARTÍNEZ	15.702.536
1061	ALBANI LUZ CONDE COAVAS	1.065.375.000

Documento Firmado Digitalmente
El presente documento contiene una firma digital válida para todos sus efectos de conformidad con lo dispuesto en la ley 527 de 1999.
Agencia Nacional de Tierras

CamScanner

No.	NOMBRE	CEDULA
1062	ALBER RAFAEL FIGUEROA MEJÍA	1.065.379.695
1063	ALCADIO RAFAEL FIGUEROA SUAREZ	15.704.339
1064	ALDRIN MANUEL CALDERÍN HERNÁNDEZ	15.702.566
1065	ALEJANDRO ANTONIO VEGA MORALES	15.702.791
1066	ALFONSO ROGELIO LLORENTE MEZQUIDIA	15.702.575
1067	ÁLVARO ANTONIO COAVAS CALDERÍN	15.701.486
1068	ALVARO ANTONIO MEZQUIDA TRECO	16.700.227
1069	ALVY LUZ PÉREZ PEÑA	50.883.033
1070	AMAURIS GARCÍA OSORIO	15.702.700
1071	AMAURY ANTONIO CONDE SEVILLA	15.702.525
1072	ANA ISABEL CALDERÍN MEJÍA	26.013.371
1073	ANA JUDITH MENDOZA ORTIZ	1.065.378.892
1074	ANDRÉS FELIPE COAVAS BANQUEZ	15.704.987
1075	ANDRÉS FELIPE PUENTES OSORIO	1.067.405.894
1076	ANDRÉS FRANCISCO IZQUIERDO HERNÁNDEZ	15.700.362
1077	ANDRÉS GARCÍA MEJÍA	15.703.945
1078	ANDRÉS MANUEL COAVAS MARTINEZ	15.702.627
1079	ANDRÉS MANUEL MARTÍNEZ MARTÍNEZ	1.065.377.154
1080	ANDRÉS RAFAEL MEJÍA SALCEDO	15.702.757
1081	ÁNGEL MIGUEL BERROCAL ÁLVAREZ	15.703.687
1082	ANÍBAL BURGOS THERAN	15.701.036
1083	ANSELMO SEGUNDO RAMOS BERNAL	15.704.980
1084	ANTONIO MARTÍNEZ SOTO	15.703.559
1085	APOLINAR MANUEL RACERO SUAREZ	10.936.469
1086	ARMANDO SEGUNDO MEJÍA SALCEDO	15.704.235
1087	ARNOBIS BARRIOS BELTRÁN	15.703.976
1088	ASAHAM ALBERTO MARTÍNEZ MARTÍNEZ	15.703.295
1089	AUGUSTO RAFAEL HERNÁNDEZ BERRIO	6.589.815
1090	BEATRIZ DEL CARMEN MEJÍA MORELO	1.065.377.048
1091	BENITO ANTONIO PESTANA GASPAR	15.702.941
1092	BERNARDO ANTONIO ORTIZ GARCÍA	15.701.145
1093	BLADIMIR JOSÉ CONDE PAYARES	15.705.080
1094	CANDIDO JOSÉ COAVAS VEGA	1.065.376.950
1095	CARLOS ANDRÉS MENDOZA ESCOBAR	1.065.377.365
1096	CARLOS DANIEL TRESPALACIO BANQUETH	1.003.213.618
1097	CARMELO MIGUEL ANAYA BARBOSA	1.003.062.322
1098	CARMEN LUCÍA MARTÍNEZ BRAVO	1.065.378.656
1099	CARMEN RAMONA VEGA CALDERÍN	26.013.823
1100	CELIA REGINA GARCÍA NÚÑEZ	25.975.433
1101	CELIO ANSELMO MARTÍNEZ YANES	6.589.860
1102	CLARIBEL DE JESÚS GARCÍA ÁVILA	50.882.6[illegible]

Documento Firmado Digitalmente
El presente documento contiene una firma digital válida para todos sus efectos de conformidad con lo dispuesto en la ley 527 de 1999.
Agencia Nacional de Tierras

CamScanner

No.	NOMBRE	CEDULA
1103	CLARISET MARÍA CONDE CORREA	50.883.112
1104	CRISTIAN JAVIER PUENTES OSORIO	1.193.102.748
1105	DAGOBERTO LÓPEZ PUCHE	15.702.554
1106	DAGOBERTO MARTÍNEZ PEÑA	1.065.377.360
1107	DAMASO JOSÉ MENDOZA SOTO	15.702.742
1108	DANER DE JESÚS PUENTES OSORIO	1.067.405.358
1109	DANIEL ENRIQUE VELÁSQUEZ ESPITIA	15.701.225
1110	DANIEL EUGENIO GARCÍA TRECO	15.700.079
1111	DANIEL JOSÉ GARCÍA CONDE	15.703.432
1112	DARÍO MANUEL PESTANA MONTALVO	15.702.074
1113	DARÍO MANUEL PESTANA PEÑATA	1.193.152.308
1114	DAVINSO ENRIQUE YANEZ VEGA	15.702.028
1115	DELIO PÉREZ MERCADO	15.306.031
1116	DENIN GREGORIO OSORIO ALVARADO	15.703.039
1117	DILSON RAFAEL PATERNINA FUENTES	15.704.340
1118	DOLYS DANIEL MARTÍNEZ MARTÍNEZ	15.703.668
1119	DOMINGO ANTONIO CALDERÍN GARCÍA	15.702.096
1120	DOMINGO ANTONIO SOTO MARTÍNEZ	15.701.333
1121	DOMINGO DEL CARMEN COAVAS CALDERÍN	15.701.098
1122	DONALDO ESTEBAN LLORENTE IZQUIERDO	15.700.303
1123	DONALDO JOSÉ LLORENTE URANGO	1.003.212.494
1124	EDILIA MARÍA PESTANA CALAO	26.012.153
1125	EDINSON PUENTE SÁNCHEZ	15.703.930
1126	EDNA ROCÍO SUAREZ COAVAS	1.065.375.585
1127	EDUARDO ENRIQUE MENDOZA BERROCAL	15.701.747
1128	EDUARDO RAFAEL FLÓREZ URANGO	15.704.203
1129	EDUBER CASTILLEJO PONTON	85.270.148
1130	EDWIN ALBERTO PADILLA ÁLVAREZ	15.702.702
1131	EDWIN ANTONIO MARTÍNEZ SOTO	15.704.045
1132	EDY JULIO CAVADIAS FUENTES	15.703.681
1133	ELENA DEL CARMEN GUERRA PATIÑO	50.882.757
1134	ELIANA MARÍA CAVADIAS PAYARES	1.065.375.255
1135	ELIECER RAFAEL MONTERROZA MARTÍNEZ	15.703.226
1136	ELIGIO ANTONIO LÓPEZ CALAO	15.704.077
1137	ELINEY PATRICIA PÉREZ MARTÍNEZ	1.065.373.055
1138	ELIZABETH FUENTES MARTÍNEZ	50.880.485
1139	ENRIQUE ALBERTO MARTÍNEZ MARTÍNEZ	15.700.783
1140	ENRIQUE MANUEL TRECO RAMOS	15.702.832
1141	ERASMO ANTONIO GARCÍA PEÑA	9.286.897
1142	ERLINA DEL ROSARIO PUERTA YANES	50.881.578
1143	ESTEFANÍA DE LOS ANGELES ACUÑA MORALES	6.057.4[illegible]

Documento Firmado Digitalmente
El presente documento contiene una firma digital válida para todos sus efectos de conformidad con lo dispuesto en la ley 527 de 1999.
Agencia Nacional Digital

CamScanner

No.	NOMBRE	CEDULA
1144	EUSEBIO FRANCISCO TORDECILLA PADILLA	15.703.730
1145	EUSEBIO VEGA MONTIEL	15.702.294
1146	EVER JULIO FLÓREZ HERNÁNDEZ	15.702.783
1147	EVER RAFAEL CALDERÍN CALDERÍN	15.704.361
1148	EVIS LUCIA ÁLVAREZ ÁVILA	50.882.161
1149	FARITH RAFAEL MENDOZA BERROCAL	15.702.217
1150	FELIPA ADCENIA CONDE ÁLVAREZ	1.065.377.224
1151	FERNANDO JESÚS POLO VERGARA	1.065.372.876
1152	FERNANDO LUIS CAMPO OQUENDO	15.702.063
1153	FERNANDO LUIS VEGA CALDERÍN	15.700.269
1154	FIDEL DE JESÚS COAVAS CONDE	15.701.293
1155	FRANCISCO MIGUEL URANGO URZOLA	15.702.746
1156	FRANKLIN CALDERÍN ARROYO	15.702.356
1157	FREY LUIS URANGO IZQUIERDO	15.703.397
1158	GENARA DEL CARMEN RUIZ SOTO	26.012.208
1159	GEOVALDY MERCADO COAVAS	15.703.550
1160	GERMAN ENRIQUE URANDO COAVAS	15.702.363
1161	GILMA ROSA MENDOZA CARRASCAL	30.651.503
1162	GUANERGE ALBERTO CALDERÍN FLOREZ	15.701.884
1163	HERNÁN ENRIQUE SUAREZ VERGARA	15.701.247
1164	HILARIO FRANCISCO DAZA GARCÍA	15.701.206
1165	HUGO ALBERTO OSORIO CONDE	15.701.581
1166	HUMBERTO JOSÉ VERGARA COAVAS	15.703.487
1167	IGNACIO JOSÉ COAVAS MARTÍNEZ	15.700.774
1168	INGRIS JOHANA DE HOYOS CALDERÍN	1.065.375.677
1169	INGRIS LUZ TRECO CALDERÍN	50.883.084
1170	IRINA PATRICIA SOTO AMARANTO	1.065.376.328
1171	IRIS MARÍA SUAREZ PEÑA	1.003.369.098
1172	ISMAEL OSORIO LLORENTE	15.017.323
1173	ISMENIO MANUEL MARTÍNEZ MARTÍNEZ	15.702.067
1174	ISMENIO MANUEL TRECO MARTÍNEZ	15.704.301
1175	IVÁN ANDRÉS PUENTES OSORIO	15.704.764
1176	IVIS DEL CARMEN ÁLVAREZ MARTÍNEZ	50.881.422
1177	JADER COLLANTES CASTILLEJO	85.443.491
1178	JADER JAVIER GARCÍA SUAREZ	1.067.400.508
1179	JAIRO JESÚS JIMÉNEZ BENÍTEZ	8.710.942
1180	JAMIR LLORENTE PADILLA	15.702.873
1181	JAVIER JOSÉ IZQUIERDO MARTÍNEZ	15.704.937
1182	JESÚS MARÍA URANGO BERNETT	15.701.125
1183	JESÚS RABELES RODRIGUEZ	15.701.262
1184	JHON FREDY MARTÍNEZ MARTÍNEZ	15.703.[illegible]

Documento Firmado Digitalmente
El presente documento contiene una firma digital válida para todos sus efectos de conformidad con lo dispuesto en la ley 527 de 1999.
Agencia Nacional de Tierras

CamScanner

No.	NOMBRE	CEDULA
1185	JHON JAIRO BENAVIDES GUTIÉRREZ	1.064.706.403
1186	JHON JAIRO GASPAR HERNÁNDEZ	1.003.309.868
1187	JHONY ENRIQUE LLORENTE CAVADIA	15.702.559
1188	JOANDRIS CONDE CALDERÍN	1.065.379.121
1189	JORGE ARMANDO TRECO CALDERÍN	15.705.198
1190	JORGE ELIECER CALDERIN MEJIA	15.703.817
1191	JORGE ELIECER PUENTE SÁNCHEZ	15.702.387
1192	JORGE LUIS BRANGO MARTÍNEZ	15.700.929
1193	JORGE LUIS URANGO PUERTA	1.065.375.727
1194	JORGE SIMÓN BORJA MEDRANO	78.672.720
1195	JOSÉ ANTONIO GARCÍA MEJÍA	15.705.323
1196	JOSÉ CARLOS PICO PADILLA	15.705.437
1197	JOSÉ DE LA CRUZ CALDERÓN GARCÍA	15.700.826
1198	JOSÉ DEL CARMEN SERPA MESA	6.589.727
1199	JOSÉ DOMINGO OSORIO CONDE	15.703.649
1200	JOSÉ FRANCISCO FERNÁNDEZ GALLEGO	15.702.000
1201	JOSÉ FRANCISCO GARCÍA GARCÍA	6.589.998
1202	JOSÉ GABINO CONDE GONZÁLEZ	15.702.837
1203	JOSÉ GREGORIO CALDERÓN MEJÍA	15.704.088
1204	JOSÉ GREGORIO NEGRETE PADILLA	15.702.669
1205	JOSÉ ISIDORO RANGEL MARTÍNEZ	78.292.092
1206	JOSÉ JOAQUÍN MORALES SOCARRAS	15704293
1207	JOSÉ MANUEL ORTIZ PADILLA	15.704.171
1208	JOSÉ MARÍA MENDOZA CAVADIA	13.887.121
1209	JOSÉ MIGUEL MARTÍNEZ CONDES	15.701.587
1210	JOSÉ SANTANDER HOYOS MENDOZA	15.678.684
1211	JOVANY CARRASCAL HERRERA	15.704.582
1212	JUAN ANTONIO PADILLA PUENTE	15.701.775
1213	JUAN CARLOS COAVAS CONDE	1.065.373.652
1214	JUAN CARLOS CONDE PAYARES	15.703.702
1215	JUAN CARLOS MARTÍNEZ ORTIZ	15.704.751
1216	JUAN CASTILLO MENDOZA	15.700.088
1217	JUAN JOSÉ PESTANA MONTALVO	15.703.169
1218	JUAN MARÍA GARCÍA ESPITIA	15.700.278
1219	JUAN MORALES CASTRO	15.700.237
1220	JUAN RAMON MARTÍNEZ URANGO	15.700.780
1221	JUAN VICENTE CAVADIA LLORENTE	15.704.607
1222	JULIANA GARCÍA DE MARTÍNEZ	26.013.476
1223	JULIO CARRASCAL ESPITIA	15.700.259
1224	JULIO CESAR MARTÍNEZ MARTÍNEZ	15.702.920
1225	JULIO MIGUEL PADILLA BABILONIA	15.703.[illegible]

Documento Firmado Digitalmente
El presente documento contiene una firma digital válida para todos sus efectos de conformidad con lo dispuesto en la ley 527 de 1999.
Agencia Nacional de Tierras

CamScanner

No.	NOMBRE	CEDULA
1226	JULIO RAFAEL PATRÓN VÁSQUEZ	15.703.315
1227	KARINA INÉS SUAREZ RODRIGUEZ	1.065.376.028
1228	LIBANIEL VELÁZQUEZ RAMOS	1.003.213.597
1229	LILIANA PATRICIA CONDE ROSARIO	50.883.026
1230	LISANDRO MENDOZA MENDOZA	15.702.276
1231	LIUDMILA RUIZ PADILLA	50.882.720
1232	LUIS ALBERTO CARRASCAL URANGO	15.702.207
1233	LUIS ALBERTO MARTÍNEZ CARRASCAL	1.065.372.066
1234	LUIS ALBERTO MEZA SUAREZ	1.065.374.425
1235	LUIS ALBERTO OSORIO TRECO	15.702.802
1236	LUIS ALBERTO PÉREZ MARTÍNEZ	15.704.840
1237	LUIS ALFREDO ESPITIA FERNÁNDEZ	1.065.372.234
1238	LUIS ÁNGEL PÉREZ CAVADIAS	1.065.372.460
1239	LUIS CARLOS MARTÍNEZ COAVAS	15.700.570
1240	LUIS CARLOS URANGO YÉPEZ	15.704.324
1241	LUIS ENRIQUE MARTÍNEZ LÓPEZ	15.700.977
1242	LUIS ENRIQUE TRESPALACIO BANQUETH	1.065.379.546
1243	LUIS ENRIQUE TRESPALACIO MARTÍNEZ	15.703.651
1244	LUIS MANUEL COAVAS FLÓREZ	15.700.447
1245	LUISA MARTÍNEZ MONTERROSA	26.012.537
1246	LUZ ANET SUAREZ COAVAS	1.065.372.186
1247	LUZ ELENA TRECO CALDERÍN	1.065.374.361
1248	LUZ ESTELA OSORIO CONDE	50.882.986
1249	LUZ MILA CALDERÍN CALDERÍN	50.880.834
1250	MANUEL ANTONIO PUENTES ESPITIA	15.700.807
1251	MANUEL DIONISIO CORDERO MONTES	78.716.018
1252	MANUEL ENRIQUE ESPITIA URANGO	15.703.674
1253	MANUEL ENRIQUE URANGO BERNET	6.589.871
1254	MANUEL FRANCISCO LLORENTE PADILLA	6.589.896
1255	MANUEL FRANCISCO MARTÍNEZ NÚÑEZ	15.702.563
1256	MANUEL GREGORIO OSORIO LLORENTE	15.700.004
1257	MANUEL INOCENCIO PUCHE TRECO	15.702.406
1258	MANUEL ORTIZ COAVAS	15.704.788
1259	MANUEL VICENTE LLORENTE PADILLA	13.243.944
1260	MARCO TULIO ORTIZ PADILLA	15.703.437
1261	MARÍA ALBERTINA LÓPEZ DE MARTÍNEZ	26.012.158
1262	MARÍA DEL CARMEN ORTIZ NAVAJA	26.013.652
1263	MARIO ENRIQUE PADILLA BABILONIA	11.170.842
1264	MARISON YOHANA TOMASSILLI CASTRO	5.673.394
1265	MARLY CALDERÍN CALDERÍN	50.882.376
1266	MARTIN DE JESÚS BUELVAS SUAREZ	15.683.[illegible]

Documento Firmado Digitalmente
El presente documento contiene una firma digital válida para todos sus efectos de conformidad con lo dispuesto en la ley 527 de 1999.
Agencia Nacional de Tierras

CamScanner

No.	NOMBRE	CEDULA
1267	MARTIN GARCÍA RAMOS	15.701.197
1268	MARTIN MARTÍNEZ TALAIGUA	6.589.794
1269	MARY ISABEL LAMBRAÑO CAUSIL	1.003.717.385
1270	MARY LUZ DEL CARMEN MARTÍNEZ PENATA	50.881.284
1271	MARYLUZ AMARANTO ESPITIA	1.001.832.984
1272	MAURICIO JOSÉ FUENTES NARVÁEZ	92.228.912
1273	MERLY MARÍA CONDE CALDERÍN	1.065.377.291
1274	MERYS MERCEDES COAVA CAFIEL	26.012.345
1275	MIGUEL ÁNGEL CARRASCAL MEJÍA	15.702.527
1276	MIGUEL ENRIQUE CALDERÍN COAVAS	15.703.780
1277	MILA LUZ DE HOYOS CALDERÍN	1.065.373.213
1278	MILTON GUSTAVO VILLADIEGO RAMOS	15.701.657
1279	MISAEL FRANCISCO MARTÍNEZ MARTÍNEZ	1.065.374.469
1280	NELY DE HOYOS CALDERÍN	1.065.378.384
1281	NEVER JAMIR LLORENTE OLEA	1.065.376.958
1282	OBER LEAIN MEZA VERGARA	15.703.745
1283	OBET MARCIAL TRECO SEGURA	6.589.777
1284	OCTAVIO MONTALVO GASPAR	15.661.804
1285	ONILSA ESTER PADILLA LLORENTE	50.880.586
1286	ORLANDO MANUEL CONDE ORTIZ	11.075.279
1287	OSCAR PUENTES CARRASCAL	15.703.047
1288	OSNAIDE DE JESÚS CALDERÍN RUIZ	1.065.378.451
1289	OVEIDA DEL CARMEN MORELO FERNANDEZ	50882801
1290	PABLA MARÍA MARTÍNEZ BARRIOS	26.008.281
1291	PABLO ANTONIO CALDERÍN MEJÍA	15.702.231
1292	PADIS MARÍA CONDE ROSARIO	50.882.552
1293	PEDRO MARTÍNEZ CONTRERAS	1.065.373.939
1294	PEDRO ANTONIO ANAYA BARBOSA	1.003.062.323
1295	PEDRO DIAZ HERNÁNDEZ	15.700.300
1296	PEDRO IGNACIO LLORENTE VERGARA	15.700.074
1297	PEDRO LUIS MONTERROSA PUENTE	15.704.009
1298	PEDRO MANUEL GARCÍA MEJÍA	15.704.284
1299	PEDRO MANUEL MARTÍNEZ	15.302.779
1300	PEDRO MANUEL TORDECILLA PADILLA	15.704.541
1301	PEDRO MANUEL URANGO HERNÁNDEZ	15.700.139
1302	PEDRO MIGUEL MARTÍNEZ NÚÑEZ	15.701.150
1303	PEDRO MIGUEL TRESPALACIO MARTÍNEZ	15.703.311
1304	PEDRO NEL ESPITIA SUAREZ	15.701.047
1305	PEDRO NEL PUENTES OSORIO	15.704.762
1306	PEDRO RAFAEL MARTÍNEZ MARTÍNEZ	15.704.209
1307	RAFAEL ANTONIO DIAZ HERNÁNDEZ	15.701.5[illegible]

Documento Firmado Digitalmente
El presente documento contiene una firma digital válida para todos sus efectos de conformidad con lo dispuesto en la ley 527 de 1999.
Agencia Nacional de Tierras

CamScanner

No.	NOMBRE	CEDULA
1308	RAFAEL ANTONIO MONTERROZA MARTÍNEZ	15.704.174
1309	RAFAEL ANTONIO VASQUES PACHECO	15.704.254
1310	RAFAEL ANTONIO VÁSQUEZ IZQUIERDO	15.700.399
1311	RAFAEL EDUARDO BRANGO MARTÍNEZ	1.065.373.947
1312	RAFAEL EDUARDO MARTÍNEZ MARTÍNEZ	15.701.719
1313	RAFAEL EDUARDO URANGO ESPITIA	15.703.040
1314	RAFAEL ENRIQUE CONDE SEVILLA	15.703.937
1315	RAFAEL HERNÁN BERROCAL OSORIO	15.700.591
1316	RAFAEL MARTÍNEZ COAVAS	6.589.077
1317	RAFAEL VICENTE LLORENTE MARTÍNEZ	15.701.017
1318	RAMON ANTONIO GARCÍA MARTÍNEZ	15.705.451
1319	REMBERTO RAFAEL RUIZ SOTO	92.498.832
1320	RENSO MANUEL LÓPEZ CALAO	15.704.358
1321	RIGOBERTO CONDE CUADRADO	15.701.597
1322	ROBER RAFAEL URANGO COAVAS	15.701.533
1323	ROBERTO ENRIQUE RIVERA CÁRDENAS	7.470.287
1324	ROBERTO JAIRO BALSEIRO SUAREZ	15.682.667
1325	ROBERTO LUIS LLORENTE URANGO	15.703.949
1326	ROGELIO ANTONIO COAVAS MARTÍNEZ	15.700.440
1327	ROGER GREGORIO RUIZ MEJÍA	15.705.101
1328	ROSA MARIA LLORENTE RAMOS	50.882.669
1329	ROSA INÉS GARCÍA HERNÁNDEZ	50.882.439
1330	ROSALVA MARÍA LÓPEZ SALAS	50.881.102
1331	ROSIRIS VEGA PÉREZ	25.963.570
1332	ROSIRIS DEL CARMEN ÁLVAREZ ÁVILA	50.881.253
1333	SERGIO ALBERTO BUELVAS GUZMÁN	10.933.681
1334	SILVIA ROSA AMADOR MARTÍNEZ	28.011.842
1335	SIMÓN ENRIQUE ALMENTERO LLORENTE	15.701.175
1336	SIRLENA MARÍA DE HOYOS CALDERÍN	1.065.375.090
1337	TADEO ANTONIO MARTÍNEZ GARCÍA	15.701.461
1338	TADEO RAFAEL SOSA NÚÑEZ	15.701.171
1339	ULISES ANTONIO MEZA RAMOS	15.700.956
1340	URIEL GIRALDO MARTÍNEZ CARRASCAL	1.065.372.939
1341	VICENTE ANTONIO MARTÍNEZ ORTIZ	15.701.501
1342	VÍCTOR MANUEL SOTO MARTÍNEZ	15.701.062
1343	VÍCTOR MANUEL TRECO CALDERÍN	15.704.016
1344	VÍCTOR VICENTE VELASCO VILLADIEGO	15.701.343
1345	WEIMAR DE JESÚS MENDOZA NÚÑEZ	15.703.521
1346	WILLIAM JESÚS MONTERROZA PUENTES	15.703.805
1347	WISTON JESÚS CALDERÍN FLÓREZ	15.701.255
1348	XIOMARA PADILLA COAVAS	1.065.37[illegible]

Documento Firmado Digitalmente
El presente documento contiene una firma digital válida para todos sus efectos de conformidad con lo dispuesto en la ley 527 de 1999.
Agencia Nacional de Tierras

CamScanner

No.	NOMBRE	CEDULA
1349	YAIR ANTONIO LLORENTE CAVADIA	15.703.711
1350	YANDRI JOSÉ CALDERÍN FLÓREZ	1.065.380.597
1351	YASME CALDERÍN CALDERÍN	50.880.671
1352	YERLY ISABEL ÁLVAREZ RAMOS	50.881.085
1353	YIDULESKI CALDERÍN FLORES	1.065.380.607
1354	YOLANDA ISABEL FERIA LÓPEZ	26.006.950
1355	YONI FERNANDO PADILLA ÁLVAREZ	15.704.832
1356	YONY MANUEL CONDE PAYARES	15.704.349
1357	YORLEIDIS DEL CARMEN CALDERÍN ARROYO	50.882.477
1358	YOVANIS CALDERÍN GARCÍA	15.703.834
1359	YURLENIS LUCIA DE HOYOS CALDERÍN	1.003.212.607
1360	ABEL ODASSY LUNA PEREZ	11.077.694
1361	ADAN JOSE CABALLERO DORIA	15.005.155
1362	ADRIANA PATRICIA ARGEL ORTIZ	1.007.339.503
1363	ALBERTO ANTONIO VERONA LUNA	78.021.401
1364	ALCIDES MIGUEL RIVERO ARGEL	7.378.982
1365	ALEJANDRO FIDEL PAEZ PAEZ	7.384.439
1366	ALFREDO JOSE ARGEL DORIA	2.793.237
1367	ALFREDO MIGUEL ARGEL ORTIZ	15.005.110
1368	ALVARO DOMINGO TABOADA GUTIERREZ	78.026.650
1369	ALVARO MANUEL ARGEL DORIA	15.005.194
1370	ALVARO MIGUEL VERGARA PEREZ	15.005.195
1371	AMABLE FRANCISCO GARCIA ATILANO	15.005.318
1372	AMALIO ALFREDO LUNA MORENO	78.015.293
1373	ANA CARMIÑA ARGEL ARGEL	26.176.340
1374	ANA GREYS ARGEL TORRES	1.003.717.388
1375	ANA KARINA RIVERO ARGEL	1.062.676.723
1376	ANA MILENA ORTIZ ARGEL	50.983.698
1377	ANA NILEPTA MACHADO GALLEGO	50.849.737
1378	ANA RAQUEL DURANGO PETRO	1.073.823.001
1379	ANA ROSA GALEANO ARGEL	34.820.210
1380	ANDRÉS MANUEL IBÁÑEZ SIBAJA	11.075.510
1381	ANGEL MIGUEL SOTO MONTALVO	78.018.730
1382	ANGIE PATRICIA GUEVARA RUBIO	1.062.674.168
1383	ANGIE VANESSA TORRES DIAZ	1.073.811.821
1384	ANIBELIS DEL CARMEN ARGEL GUEVARA	1.064.981.202
1385	ARIEL DAVID ARGEL ARGEL	78.030.436
1386	ARIEL DE JESUS ARGEL ARGEL	15.034.916
1387	ARLEIDY ROSA ALVAREZ SOTO	1.062.681.389
1388	ARLETH PATRICIA ARGEL ARGEL	50.986.019
1389	ARMANDO RAFAEL SANCHEZ RUBIO	7.920.777

Documento Firmado Digitalmente
El presente documento contiene una firma digital válida para todos sus efectos de conformidad con lo dispuesto en la ley 527 de 1999.
Agencia Nacional de Tierras

CamScanner

No.	NOMBRE	CEDULA
1390	ARTEMIS DEL CARMEN SALGADO PEREZ	35.116.775
1391	ASCANIO LUIS PINEDA TRUJILLO	11.085.258
1392	ASTRID CAROLINA ARGEL BANDA	1.062.674.288
1393	AURA MILENA GALLEGO ARGEL	1.007.345.649
1394	BERLIS NELLIS RIVERO GONZALEZ	1.073.811.959
1395	BLADIMIRO DIAZ CORREA	15.127.432
1396	BLANCA ROSA GALLEGO ARGEL	50.955.697
1397	BLAS JOSE NORIEGA ESPITIA	1.578.350
1398	BLAVIS ANTONIO CABALLERO ARGEL	78.030.572
1399	CAMILO JOSE TORRES GARCIA	7.379.554
1400	CARLOS ANDRES DIETJEN MARQUEZ	73.434.455
1401	CARMELO DE JESUS ARGEL ORTIZ	15.032.645
1402	CARMEN ALICIA ARGEL BANDA	26.192.694
1403	CARMEN ALICIA ARGEL ARTEAGA	26.192.727
1404	CARMEN ALICIA ROMERO DIAZ	26.174.666
1405	CARMEN CECILIA SALGADO BERTEL	26.192.621
1406	CARMEN CRISTINA SALGADO PEREZ	26.192.861
1407	CARMEN LUCIA HERNANDEZ ESPITIA	50.985.836
1408	CARMEN LUCIA SALGADO MUÑOZ	22.412.471
1409	CELIA CECILIA PEREZ LOPEZ	50.967.763
1410	CESAR FRANCISCO RUBIO RACERO	15.067.096
1411	CLAUDIA PATRICIA MESTRA SALGADO	50.986.378
1412	CRISTO FABIO DIAZ PEREZ	7.378.793
1413	CRISTO REY ORTIZ ARGEL	15.005.368
1414	DAGOBERTO ARGEL ARGEL	15.005.182
1415	DAGOBERTO VIZCAINO GRANADILLO	72.154.556
1416	DAMERY CECILIA VARGAS ESPITIA	1.003.034.415
1417	DAMIRO LUIS DORIA DORIA	7.381.017
1418	DANIEL FRANCISCO BORJA ARGEL	10.981.422
1419	DANILO ANTONIO CORREA VIELLAR	7.377.592
1420	DARIO RUBEN NEGRETE ESCORCIA	1.003.721.445
1421	DAVID ANTONIO AYALA AYALA	1.068.664.439
1422	DAY GREGORIA LAMBERTINO MARTINEZ	25.970.374
1423	DEIMER MARTINEZ PATIÑO	1.082.471.136
1424	DEMETRIO ALTAMIRANDA HERAZO	9.036.489
1425	DENIS DE JESUS MARTINEZ ARGEL	72.210.730
1426	DIANA CAROLINA NORIEGA VILLALBA	1.003.033.723
1427	DIANA PATRICIA QUINA SANCHEZ	1.061.781.087
1428	DIEGO RAUL NEGRETE HERNANDEZ	78.028.965
1429	DIXON MIGUEL RAMOS LOPEZ	7.376.425
1430	DOMINGO CARMELO MARTINEZ MEZA	7.385.[illegible]

Documento Firmado Digitalmente
El presente documento contiene una firma digital válida para todos sus efectos de conformidad con lo dispuesto en la ley 527 de 1999.
Agencia Nacional de Tierras

CamScanner

No.	NOMBRE	CEDULA
1431	DOMINGO GERMAN GARCIA ORTIZ	15.005.109
1432	DOMINGO RAMON GUEVARA ARGEL	1.007.828.196
1433	DOMINGO RAUL DURANGO LOPEZ	78.019.396
1434	DOMINGO RAUL ESPITIA ARGEL	15.005.192
1435	DOMINGO SANTO ARGEL ARGEL	7.384.156
1436	DOMINGO SANTOS ESPITIA PEREZ	1.073.823.289
1437	DOMINGO SANTOS PEREZ GONZALEZ	2.793.359
1438	DONALDO JOSE PAEZ COGOLLO	7.379.571
1439	DORA ALICIA SUAREZ FLOREZ	1.062.674.892
1440	EDELMA ESTHER ARGEL ARGEL	25.970.263
1441	EDER ENRIQUE MARTINEZ BERNAL	1.073.823.362
1442	EDILFA DEL CARMEN ARGEL ARGEL	25.970.400
1443	EDINSON ANTONIO CORCHO FUENTES	11.035.965
1444	EDUAR ELIAS ESPINOSA ARTEAGA	15.005.310
1445	EDUARDO JOSE GONZALEZ MARTINEZ	78.020.871
1446	EDUARDO MANUEL PEREZ SAMIA	18.777.856
1447	EDUARDO SANTOS NORIEGA ARGEL	7.378.992
1448	ELMER DE JESUS ARGEL YANEZ	1.007.828.131
1449	ELSI ISABEL ARGEL ESPITIA	64.558.341
1450	EMELDA LUCIA ARGEL BANDA	26.192.742
1451	EMILSA ANAYA JIMENEZ	25.970.394
1452	EMIRO MIGUEL MENDOZA MARTINEZ	15.308.074
1453	ENDER ARGEL ESPITIA	7.383.140
1454	ENITH DEL CARMEN ARGEL ARGEL	26.192.888
1455	ERNEDIS ESPITIA PUERTA	22.520.315
1456	EUDILIA SOFIA NORIEGA ARGEL	26.192.897
1457	EVER JOSE ARGEL DIAZ	7.384.041
1458	EVERALDO ANTONIO MESTRA PEREZ	73.811.399
1459	FANNY MARÍA LEMUS MARTÍNEZ	23.894.857
1460	FANNY YOLANDA IBAÑEZ BANDA	1.003.033.579
1461	FELIX DIAZ GARCIA	15.023.441
1462	FELIX FRANCISCO RIVERO ESPITIA	7.374.234
1463	FERMIN ANTONIO ORTIZ ARGEL	15.005.355
1464	FERNEY DOMINGO ARGEL MARTÍNEZ	7.381.912
1465	FRANCISCO JAVIER GONZALEZ ARGEL	10.981.323
1466	FRANCISCO JAVIER TORRES CAUSIL	7.382.543
1467	FRANCISCO MANUEL ARGEL ARGEL	2.819.253
1468	FRANCISCO MANUEL CABALLERO ARGEL	1.073.811.364
1469	FRANCISCO MANUEL CABALLERO SUAREZ	2.821.303
1470	FRAY DAVID RIVERO MARTINEZ	78.030.654
1471	GABRIEL GUSTAVO GONZALEZ GARCES	15.005.[illegible]

Documento Firmado Digitalmente
El presente documento contiene una firma digital válida para todos sus efectos de conformidad con lo dispuesto en la ley 527 de 1999.
Agencia Nacional de Tierras

CamScanner

"Por el cual se reglamenta *uso y manejo de la CIÉNAGA GRANDE DEL BAJO SINÚ, que se encuentra ubicada en los municipios de Momil, Purísima, Chimá, Ciénaga de Oro, Cotorra, San Pelayo y Lorica, departamento de Córdoba*"

No.	NOMBRE	CEDULA
1472	GENIS GAMAR GARCIA ATILANO	15.005.359
1473	GILBERTO MANUEL HERNANDEZ MARTINEZ	7.383.618
1474	GLANDIS LUZ MESTRA VILLAMIL	26.176.668
1475	GUILLERMO RAFAEL ARGEL BRUNO	17.808.854
1476	GUSTAVO ADOLFO RODRIGUEZ ORTIZ	6.889.285
1477	GUSTAVO SANTIAGO GALLEGO DURANGO	6.886.806
1478	HILARIO JOSE IBAÑEZ BORJA	2.811.691
1479	IGNACIO JOSE RIVERO ORTIZ	2.819.285
1480	INES DEL CARMEN DIAZ MENDOZA	50.987.295
1481	ISELA MARIA ARCIRIA ARGEL	1.062.680.965
1482	IVAN ANTONIO ARGEL BERNAL	7.379.379
1483	JADER MANUEL RODRIGUEZ MARTINEZ	1.073.811.389
1484	JESICA YULIETH VARGAS ORTIZ	1.003.033.497
1485	JESUS EDUARDO ARGEL LLORENTE	1.062.680.158
1486	JESUS EMILIO HERNANDEZ ARGEL	7.380.623
1487	JESUS MANUEL GUZMAN ORTIZ	1.003.033.641
1488	JESUS MIGUEL ARGEL ARGEL	78.032.787
1489	JHONY OMAR RIVERO GONZÁLEZ	7.382.544
1490	JOHANA PAOLA ORTEGA SANCHEZ	1.003.715.844
1491	JOHANA PATRICIA DIAZ ARGEL	1.118.850.730
1492	JOIBER DOMINGO ARGEL YANEZ	10.981.421
1493	JORGE ANTONIO NEGRETE SANCHEZ	1.003.713.414
1494	JORGE ELIECER BANDA ATILANO	1.133.749.293
1495	JORGE LUIS NORIEGA ARGEL	15.032.629
1496	JORGE LUIS PEREZ GONZALEZ	1.062.677.644
1497	JORGE LUIS PETRO MESTRA	15.005.044
1498	JORGE LUIS RUBIO ARGEL	7.384.340
1499	JORGE MANUEL ZAMBRANO MORALES	10.980.699
1500	JOSE ALFREDO ARGEL ESPITIA	1.062.675.418
1501	JOSE ALFREDO PETRO IZQUIERDO	1.007.409.915
1502	JOSÉ ÁNGEL GARCÍA ORTIZ	2.819.272
1503	JOSE ANTONIO ARGEL SUAREZ	15.005.054
1504	JOSE DANIEL ARGEL ARGEL	15.005.357
1505	JOSE DAVID NARVAEZ VEGA	1.064.993.192
1506	JOSE DE LOS SANTOS DIAZ AVILA	7.382.832
1507	JOSE EMILIO PETRO PINEDA	1.003.027.176
1508	JOSE FELIPE DORIA RIVERO	15.032.636
1509	JOSE FRANCISCO LOPEZ FIGUEROA	15.005.381
1510	JOSE FRANCISCO LOPEZ MARTINEZ	1.007.800.856
1511	JOSE GABRIEL MADERA LOPEZ	15.031.906
1512	JOSE LUIS ARGEL ARGEL	10.981.450

Documento Firmado Digitalmente
El presente documento contiene una firma digital válida para todos sus efectos de conformidad con lo dispuesto en la ley 527 de 1999.
Agencia Nacional de Tierras
CamScanner

No.	NOMBRE	CEDULA
1513	JOSE LUIS MENDOZA ARGEL	1.003.310.371
1514	JOSE MERCEDES LOPEZ SALGADO	10.981.222
1515	JOSÉ MIGUEL ARGEL DORIA	11.085.260
1516	JOSE MIGUEL LOPEZ HURTADO	2.821.336
1517	JOSE MIGUEL RIVERO DIAZ	10.981.007
1518	JOSE NICOLAS DORIA RIVERO	15.005.071
1519	JOSE RAMIRO NARVAEZ VILORIA	78.022.215
1520	JOSE TRINIDAD ARGEL BANDA	6.886.893
1521	JOSEFINA ANTONIA RIVERO ORTIZ	26.171.148
1522	JUAN ANTONIO SANCHEZ AGUILAR	7.381.146
1523	JUAN BAUTISTA ARGEL PETRO	2.819.308
1524	JUAN BAUTISTA RUBIO SALGADO	15.005.130
1525	JUAN ESTEBAN SALGADO PEREZ	15.005.121
1526	JUAN FRANCISCO ARGEL ARTEAGA	10.891.233
1527	JUAN FRANCISCO LOPEZ ARGEL	15.005.184
1528	JUAN JOSE ARGEL ROMERO	15.005.133
1529	JUAN MANUEL MARTINEZ PETRO	1.003.714.288
1530	JUAN RICARDO SANCHEZ ARGEL	1.007.527.376
1531	JULIO DOMINGO ARGEL	10.980.620
1532	JUSTA BENIS CAUSIL CAUSIL	26.192.675
1533	JUSTINA CABALLERO ARGEL	50.986.144
1534	JUVENAL ANTONIO DE HOYOS GARCIA	7.376.547
1535	KEILA ROSA SALGADO SALGADO	1.003.718.422
1536	KENIS KARINA MENDOZA ARGEL	1.062.682.107
1537	LEDIS INES OSORIO OCHOA	25.970.850
1538	LEDIS LEONOR MARTINEZ VERTEL	50.984.200
1539	LEONARDO JOSE NORIEGA ARGEL	15.032.612
1540	LIDIA DEL CARMEN ARGEL ARGEL	26.192.687
1541	LILIANA ESTELLA ESPITIA ARGEL	1.073.811.397
1542	LILIANA PATRICIA TRUJILLO MARTINEZ	1.073.811.960
1543	LINA MARIA PETRO MEZA	30.688.356
1544	LUCAS EVANGELISTA PETRO RUBIO	7.374.861
1545	LUCAS MIGUEL LOPEZ FIGUEROA	1.062.675.129
1546	LUCIA DEL CARMEN ARAUJO BUELVAS	25.874.601
1547	LUDIS ESTHER LAMBERTINO ARGEL	26.174.602
1548	LUIS ALFREDO ARGEL LIDUEÑA	7.385.384
1549	LUIS CARLOS MESTRA LOPEZ	7.380.335
1550	LUIS CARLOS MONTIEL PETRO	7.380.976
1551	LUIS EDUARDO ROMERO LAMBERTINO	1.003.033.525
1552	LUIS ENRIQUE BRAVO ATILANO	79.678.717
1553	LUIS FERNANDO ESPITIA HERNANDEZ	15.005.[illegible]

Documento Firmado Digitalmente
El presente documento contiene una firma digital válida para todos sus efectos de conformidad con lo dispuesto en la ley 527 de 1999.
Agencia Nacional Digital

CamScanner

No.	NOMBRE	CEDULA
1554	LUIS FERNANDO ESPITIA LOPEZ	1.003.033.889
1555	LUIS FERNANDO VARGAS ORTIZ	1.003.034.438
1556	LUIS GABRIEL VERTEL FERIA	15.005.253
1557	LUIS MANUEL ARGEL ARGEL	2.821.279
1558	LUZ ALCIRA IBAÑEZ ARGEL	1.062.674.068
1559	LUZ ESTHER TORRES GARCIA	30.686.224
1560	MAGALIS MARIA YANEZ RIVERO	25.887.032
1561	MANUEL ANTONIO LOPEZ RAMOS	11.035.964
1562	MANUEL ESTEBAN BORJA IBAÑEZ	11.085.388
1563	MANUEL EUSEBIO RIVERA MAESTRA	15.005.200
1564	MANUEL FRANCISCO ARGEL ARTEAGA	7.377.069
1565	MANUEL JOAQUIN ORTIZ RIVERO	1.578.402
1566	MANUEL JOSE RIVERO ORTIZ	2.819.287
1567	MANUELA DE JESUS GONZALEZ MARTINEZ	50.985.835
1568	MARCIANO RAFAEL GALLEGO GONZALEZ	78.698.967
1569	MARGARITA ROSA QUIÑONES ROMERO	1.003.395.985
1570	MARIA DEL CARMEN MARTINEZ ROMERO	26.192.740
1571	MARIA ESTHER TRUJILLO ARGEL	1.007.390.254
1572	MARIA EUGENIA TRUJILLO ARGEL	1.007.527.625
1573	MARIA FRANCISCA GALLEGO ARGEL	26.192.703
1574	MARIA ISABEL RIVERO TORRES	50.985.585
1575	MARIA MERCEDES CASTRO PATERNINA	1.003.034.812
1576	MARIO LUIS PETRO ARGEL	1.064.993.581
1577	MARISOL GARCIA BANDA	25.969.845
1578	MARLENE INES DIAZ AYALA	50.984.389
1579	MARLENY ANAYA JIMENEZ	25.970.098
1580	MARTA LILA MENDEZ RUBIO	26.192.760
1581	MARTHA DOMINGA GARCIA MENDEZ	50.760.460
1582	MARTHA LUCIA RIVERO ORTIZ	26.175.156
1583	MAXIMO DEL CRISTO NEGRETE GALEANO	7.380.096
1584	MERLIS MILENA ATENCIO RIVERO	1.007.527.398
1585	MIGUEL EMIRO SOTO VERGARA	78.032.534
1586	MIGUEL MARIANO ARGEL HOYOS	2.819.256
1587	MIGUEL RAMON TORRES GARCIA	7.379.605
1588	MILADIS ISABEL GALLEGO ARGEL	50.895.719
1589	MILDRETH CECILIA ESPITIA LOPEZ	1.007.298.597
1590	MIRLEY ESPERANZA ACOSTA ROQUEME	1.068.661.650
1591	NANCY ESTHER PAEZ NEGRETE	50.983.883
1592	NANCY MARIA GARCIA ORTIZ	26.171.183
1593	NARLY YOMAIRA DURANGO ROMERO	50.984.423
1594	NATALY DEL CARMEN BORJA FERIA	50.987.[illegible]

Documento Firmado Digitalmente
El presente documento contiene una firma digital válida para todos sus efectos de conformidad con lo dispuesto en la ley 527 de 1999.
Agencia Nacional de Tierras

CamScanner

No.	NOMBRE	CEDULA
1595	NAUDIT MARIA PETRO HERNANDEZ	25.958.189
1596	NEDER JOSE DURANGO ROMERO	1.073.818.272
1597	NEIDER DE JESUS LAMBERTINO ARGEL	1.003.718.385
1598	NEIDIS MARIA DURANGO ROMERO	1.062.677.277
1599	NERY MARIA ARGEL RIVERO	30.652.697
1600	NESTOR ELIAS LAMBERTINO ARGEL	1.003.718.386
1601	NESTOR JOSE MESTRA SALGADO	1.073.811.335
1602	NIDIA DEL CARMEN DIAZ AYALA	50.984.390
1603	NILSON GUILLERMO ARGEL RIVERO	7.380.234
1604	NIMIA LUCIA MARTÍNEZ BERNAL	50.983.552
1605	NIRIS DEL CARMEN ARGEL ESPITIA	30.649.189
1606	NOEMY DEL CARMEN GARCIA DIAZ	26.174.750
1607	NORIS ISABEL ARGEL RIVERO	26.176.744
1608	NORLIS PAHOLA RIVERO BANDA	25.970.397
1609	NUBIA ESTHER TABARES CABEZA	39.310.979
1610	NULFIDO MIGUEL ARGEL RIVERO	15.031.563
1611	OCTACIANA DE LA PAZ SALGADO PEREZ	52.085.004
1612	OIMES RAFAEL PIÑERES MENCO	73.315.619
1613	ORIANA GUERRA GARCIA	1.003.034.389
1614	ORLANDO MIGUEL ANGEL ORTIZ	2.821.344
1615	ORLANDO MIGUEL VARGAS COGOLLO	78.731.898
1616	ORLEDYS DEL CARMEN ORTIZ RODRIGUEZ	50.985.784
1617	ORLENY DEL ROSARIO ORTIZ HERNANDEZ	30.664.979
1618	ORLENY MARIA ARGEL ARGEL	1.007.298.693
1619	OSCAR DARIO RIVERA MESTRA	15.005.060
1620	OSNAIDER DAVID ARGEL LAMBERTINO	1.062.679.859
1621	OTONIEL ANTONIO PEREZ BANDA	10.980.774
1622	PABLA ANTONIA PEREZ RIVERO	26.173.113
1623	PABLO RAFAEL MEDRANO ROMERO	15.005.190
1624	PEDRO ANTONIO PEREZ RIVERO	7.376.013
1625	PEDRO DAVID MARTINEZ ARGEL	7.382.521
1626	PEDRO JOSE RIVERO ORTIZ	7.375.780
1627	PEDRO JOSE ROMERO MORENO	15.031.565
1628	PEDRO JUAN ARGEL PEREZ	15.005.051
1629	PEDRO LUIS ARGEL ARGEL	15.005.125
1630	PEDRO MANUEL ARGEL LUNA	2.819.258
1631	RAFAEL ANTONIO ARGEL LAMBERTINO	1.062.677.264
1632	RAFAEL DEMAR DORIA DORIA	7.382.700
1633	RAFAEL EDUARDO HURTADO ARGEL	2.821.393
1634	RAFAEL JOSE RIVERO ORTIZ	2.819.289
1635	RAUL ANTONIO ARGEL HOYOS	2.819.[illegible]

Documento Firmado Digitalmente
El presente documento contiene una firma digital válida para todos sus efectos de conformidad con lo dispuesto en la ley 527 de 1999.
Agencia Nacional Digital

CamScanner

No.	NOMBRE	CEDULA
1636	RAUL JAVIER LOPEZ FIGUEROA	7.385.379
1637	REMBERTO DUINO TORRES ARGEL	2.819.302
1638	ROBER DARIO ESPITIA HERNANDEZ	78.027.572
1639	ROBER DE JESUS LAMBERTINO ARGEL	15.005.371
1640	ROBINSON DANIEL QUINTERO BERTEL	15.005.078
1641	ROBINSON JOSE ORTIZ RODRIGUEZ	1.073.811.961
1642	ROQUE LUIS ARGEL PETRO	78.028.020
1643	ROSALBA PETRO ROMERO	1.073.818.895
1644	RUBEN DARIO LOPEZ FIGUEROA	7.385.390
1645	RUBEN DARIO QUINTERO BORJA	2.793.278
1646	RUBEN DARIO RAMOS ALVAREZ	1.068.664.678
1647	RUGERO MANUEL BERTEL FERIA	78.029.015
1648	SAIDA PATRICIA RUBIO GALEANO	1.064.985.165
1649	SANDRA MARCELA PETRO LOZANO	1.073.818.280
1650	SARA MARIA ROMERO MORENO	26.192.598
1651	SAUDIT CENOVIA SALGADO ALEAN	25.969.893
1652	SERGIO ANTONIO IBAÑEZ GAVIRIA	15.031.464
1653	SERGIO LUIS ESPITIA ARGEL	1.062.675.615
1654	SIELVA MARIA ARGEL GARCIA	25.889.887
1655	SILBINA DEL ROSARIO ROMERO MORENO	26.192.887
1656	SILDA ISOLINA BERNAL MARTINEZ	26.192.125
1657	SILVIA SUSANA SANCHEZ GALEANO	26.192.622
1658	SILVIO FIDEL NEGRETE CONTRERAS	6.583.679
1659	SILVIO JAVIER PETRO LOPEZ	78.028.028
1660	SIXTA TULIA ARGEL ARTEAGA	26.192.597
1661	SUSANA DEL CARMEN ARGEL ARGEL	26.192.735
1662	SUSANA MUÑOZ DE ARGEL	25.894.681
1663	TATIANA MARIA MARTINEZ SALGADO	1.003.033.946
1664	TEODOSA MARIA BORJA LLORENTE	25.889.900
1665	VICENTE CARLOS MARTINEZ GALEANO	78.022.604
1666	VICTOR RAMON SEGURA RIVERO	2.819.295
1667	VLADIMIRO PETRO MAESTRA	2.821.283
1668	WILLIAM JOSE GONZALEZ MARTINEZ	7.383.983
1669	WISMAR DAVID ARGEL MUÑOZ	15.005.302
1670	YADITH PATRICIA ESPITIA ARGEL	1.003.034.469
1671	YAMILES ESTHER JIMENEZ ESPITIA	25.970.934
1672	YANELIS ENITH ARGEL SUAREZ	1.062.679.755
1673	YARLENY YOLISY ROMERO MARTINEZ	1.062.682.224
1674	YAZMIN LORENA DIAZ ARGEL	1.003.033.522
1675	YENIS PATRICIA SALGADO ROMERO	50.987.299
1676	YOIS SMITH PLAZA PINTO	50.987.4[illegible]

Documento Firmado Digitalmente
El presente documento contiene una firma digital válida para todos sus efectos de conformidad con lo dispuesto en la ley 527 de 1999.
Agencia Nacional de Minería

CamScanner

"Por el cual se reglamenta *uso y manejo de la CIÉNAGA GRANDE DEL BAJO SINÚ, que se encuentra ubicada en los municipios de Momil, Purísima, Chimá, Ciénaga de Oro, Cotorra, San Pelayo y Lorica, departamento de Córdoba*"

No.	NOMBRE	CEDULA
1677	YULIETH MARGARITA VILLEGAS ESPITIA	1.062.682.219
1678	YULIETH PAOLA IBAÑEZ BANDA	1.003.033.578
1679	ZULAIMA MARIA ACUÑA BARRIOSNUEVO	1.148.145.225
1680	YOSIRIS DEL CARMEN CAUSIL ARTEAGA	26163323
1681	YENY MAGALYS CUESTAS CANTERO	1039091577
1682	HIPOLITO CANTERO CANTERO	15024490
1683	LUIS ALBERTO CANTERO VERGARA	8436571
1684	JAVIER LLORENTE DORIA	15028143
1685	DANIEL ANTONIO CANTERO HERNANDEZ	6588511
1686	RIGOBERTO CANTERO AGUILAR	15031067
1687	JUAN MANUEL RAMOS BABILONIA	1067404118
1688	YOGENI CAROLINA ACOSTA CANTERO	1192755571
1689	DANIEL CANTERO	15029386
1690	ANDRES AVELINO ARTEAGA BURGOS	15024750
1691	ANDRES MEDRANO CONTRERAS	6585508
1692	JOSE MIGUEL LLORENTE DORIA	15018418
1693	JUAN JOSSE RAMOS DORIA	15022859
1694	LENIN BALLESTEROS DORIA	78076206
1695	ANA LUCIA MARTINEZ GUEVARA	30660151
1696	NUVIS GOMEZ SALGADO	43864979
1697	BELISARIO HERNANDEZ NARVAEZ	79439476
1698	JADER ENRIQUE CAVADIA BALLESTEROS	78076044
1699	ORLANDO MARTINEZ GONZALEZ	15122104
1700	KETTY DEL CARMEN RAMOS TAPIA	30666847
1701	ELIZABETH EESCOBAR ESCOBAR	30651615
1702	SICTO MANUEL BANDA GENES	15017202
1703	WILBER DE JESUS MARTINEZ CANTERO	15034304
1704	JESUS RAMON LOPEZ LOPEZ	15127263
1705	VIVANA MARIA ARGEL ARGEL	1063151873
1706	MEDARDO ANTONIO CONDE CONDE	78756190
1707	ISNEI DEL CARMEN NEGRETE NEGRETE	30671295
1708	LUIS FELIPE ESCOBAR ESCOBAR	15026006
1709	JOSE COGOLLO MORELO	15122103
1710	JAIME ENRIQUE ARGEL LOPEZ	6588609
1711	RAFAEL CALIXTO LOPEZ OSORIO	78758118
1712	NALFER LUIS ARTEAGA ZARATE	11037148
1713	RIGOBERTO CARLOS ARTEAGA PATERNINA	78758756
1714	ALFREDO LUIS LOPEZ IZQUIERDO	15017753
1715	VICTOR MODESTO LOPEZ ANAYA	15020231
1716	JOSE ANTONIO PAEZ MADERA	6868879
1717	LIDYS PATRICIA ANAYA SANCHEZ	3066[illegible]

Documento Firmado Digitalmente
El presente documento contiene una firma digital válida para todos sus efectos de conformidad con lo dispuesto en la ley 527 de 1999.
Agencia Nacional de Minería

CamScanner

"Por el cual se reglamenta *uso y manejo de la CIÉNAGA GRANDE DEL BAJO SINÚ, que se encuentra ubicada en los municipios de Momil, Purísima, Chimá, Ciénaga de Oro, Cotorra, San Pelayo y Lorica, departamento de Córdoba*"

No.	NOMBRE	CEDULA
1718	RAFAEL ANTONIO ARTEGAA VAZQUEZ	15016574
1719	EDWIN DAVID DORIA RINCON	1003072362
1720	EDWIN DANIEL DURANGO MORELO	10943582
1721	JOAQUIN DE JESUS ANAYA ANAYA	6882906
1722	ESTEBANA DEL CARMEN GENES BALLESTA	50638835
1723	IVAN DARIO SANCHEZ ANAYA	78077796
1724	EMILDO RAMIRO ROMERO ALVAREZ	15033899
1725	SILFREDO MANUEL CALLE DORIA	4750743
1726	CARLOS BENJAMIN ORTIZ IZQUIERDO	15028239
1727	EVER LAUREANO ORTIZ ZURIQUE	11057454
1728	ALVARO AUGUSTO CEBALLOS LLORENTE	84043916
1729	ALDRIN DE JESUS ORTIZ LOPES	1063168802
1730	CARLOS JULIO NEGRETE CANTERO	1063294
1731	DAGO JOSE ORTIZ LOPEZ	15032553
1732	RODOLFO DORIA ANAYA	9750427
1733	OSCAR ANTONIO ORTIZ LOPEZ	15025128
1734	JAIRO MANUEL FUENTES HERNANDEZ	15023447
1735	JESUS MARIA OROZCO ALVARE	6588545
1736	MARGEDIT HERRERA ESCOBAR	30658959
1737	GEORGINA DEL CARMEN REYES ARGUMEDO	30645271
1738	EGLIS ANTONIO HERRERA ESCOBAR	78755445
1739	PEDRO LOPEZ VARGAS	15020073
1740	RODULFO ORELLANO SANCHEZ	73020477
1741	CARLOS MANUEL LICONA LICONA	91268
1742	RONALIS BALLESTEROS GONZALEZ	1063152215
1743	JHONY MANUEL HERNANDEZ CANTERO	15026925
1744	CLODOMIRO DE JESUS REYES CORREA	15024266
1745	DEICY PATRICIA DE LA BARRERA PITALUA	1063151800
1746	ANA MARIA MENDOZA CONTRERAS	1063165398
1747	ENILSA JUDITH JIMENEZ LOPEZ	50986609
1748	EMIRO ENRIQUE GUERRERO GUTIERREZ	15026430
1749	DANIEL DE JESUS MORA MORA	1003537
1750	KATTIA FERMINA ESPAÑA AVILA	30652910
1751	YAIRA LUZ BULA HERRERA	1003071777
1752	YERALDIN BULA HERRERA	1063156381
1753	MARELVIS DE JESUS HERRERA ESCOBAR	30652869
1754	ENEMIAS JOSE GARCIA LARA	11039595
1755	YENIS YANETH MERCADO TORREJANO	1067863249
1756	ANTONIO BERTHA GONZALEZ ZURITA	30647087
1757	BIBIANA LILIBELI MARTINEZ CANTERO	1003065681
1758	SERGIO MARTINEZ GALARCIO	1503[illegible]

Documento Firmado Digitalmente
El presente documento contiene una firma digital válida para todos sus efectos de conformidad con lo dispuesto en la ley 527 de 1999.
Agencia Nacional de Tierras

CamScanner

No.	NOMBRE	CEDULA
1759	JOSE JULIO LLORENTE NARVAEZ	15024031
1760	DANIEL ENRIQUE TORDECILLA LLORENTE	78756774
1761	JOSE DE LOS REYES PETRO TALAIGUA	15034952
1762	GLEICI PATRICIA GALARCIO TORDECILLA	1063175963
1763	DIOMIDES ISABEL LLORENTE NARVAEZ	30663586
1764	ORLINDA DEL CARMEN PETRO BALLESTEROS	30670329
1765	CARLOS JULIO TORDECILLA TORDECILLA	1063134608
1766	HERNANDO BALLESTEROS GONZALEZ	15019214
1767	BERNARDA MARIA TORDECILLA GONZALEZ	30647480
1768	EDILBERTO MANUEL GONZALEZ TORDECILLA	15027430
1769	ORLANDO JOSE TORDECILLA TORDECILLA	1063154433
1770	DAIRO JOSE BALLESTEROS GONZALEZ	78077554
1771	ARCENI DE JESUS TORDECILLA LLORENTE	30653844
1772	BENJAMIN JOSE TORDECILLA TORDECILLA	6585456
1773	ELCIDIO MANUEL TORDECILLA LLORENTE	15029966
1774	NELCY DEL SOCORRO LLORENTE LLORENTE	30659339
1775	YULISA COGOLLO LLORENTE	1063145276
1776	URIEL GONZALEZ GONZALEZ	11037391
1777	ELIECER ANTONIO MARTINEZ GONZALEZ	11075594
1778	FABY LLORENTE PETRO	1133774764
1779	LEONARDO ANDRES BENITEZ PAEZ	1063171091
1780	ALEJANDRA BALLESTEROS MARTINEZ	1067166639
1781	ERLINA MAARIA CANTERO BALLESTEROS	1063141558
1782	ALEXI BALLESTEROS TORRES	15031185
1783	RIGOBERTO MARTINEZ GONZALEZ	1067165219
1784	DIEGO LUIS CARABALLO GENES	1063172014
1785	ROSISRIS ESTHER PEREZ VEGA	30699843
1786	LEONEL LEONARDO LOPEZ LOPEZ	1063136349
1787	ROBERT DEAN LUNA ARGEL	1003067133
1788	DILIA DE JESUS LLORENTE DORIA	30662390
1789	JHONY MANUEL CONDE MENESES	78755708
1790	ROSENDO BANDA GENES	8214979
1791	DOMINGA LOPEZ LLORENTE	34995125
1792	SOLEY MARIA ORTIZ	1063140581
1793	YURIDIA DEL CARMEN ORTIZ	30669980
1794	NACIRADELCARMENLOPEZDELOPEZ	25956117
1795	EUGENIO DE JESUS ORTIZ LOPEZ	15019177
1796	AGUSTIN GONZALEZ BLANCO	15029661
1797	MATEO ORLANDO GONZALEZ SANCHEZ	15019400
1798	JOSE DE LAS MERCEDES DORIA ANAYA	9750470
1799	YUNY SANTOS HERNANDEZ CANTERO	1502[illegible]

Documento Firmado Digitalmente
El presente documento contiene una firma digital válida para todos sus efectos de conformidad con lo dispuesto en la ley 527 de 1999.
Agencia Nacional de Hidrocarburos

CamScanner

"Por el cual se reglamenta *uso y manejo de la CIÉNAGA GRANDE DEL BAJO SINÚ, que se encuentra ubicada en los municipios de Momil, Purísima, Chimá, Ciénaga de Oro, Cotorra, San Pelayo y Lorica, departamento de Córdoba*"

No.	NOMBRE	CEDULA
1800	MANUEL JOSE MARTINEZ VARGAS	15020686
1801	FELIPE LAURENTY BURGOS ALTAMIRANDA	1063152466
1802	YEIDIS DE JESUS ORTIZ LOPEZ	1003066513
1803	CARMELO ENRIQUE ORTIZ ORTIZ	15028215
1804	YEISON RAFAEL ORTIZ LOPEZ	1003073639
1805	FRANCISCO MIGUEL SOFAN RAMOS	78665007
1806	MANUEL RAMON NEGRETTE LOPEZ	1063144005
1807	HILENE SANDRITH LLORENTE ESPITIA	1062580903
1808	JADER LUIS GENES GONZALEZ	1063157203
1809	DIOMEDES ANTONIO GONZALEZ GONZALEZ	78758520
1810	RAMIRO RAFAEL TORRALVO OTERO	78078386
1811	ALFREDO ENRIQUE VERGARA HERNANDEZ	15665534
1812	FREN ENRIQUE TORRES TORDECILLA	1063152588
1813	GERARDO ANTONIO TORRES LLORENTE	15015261
1814	ELIANA PATRICIA BALLESTEROS TALAIGUA	1003069389
1815	DAYANA SOFIA BALLESTEROS TALAIGUA	1063136269
1816	CIELO MARIEL TORDECILLA GONZALEZ	30663565
1817	EDUIN MANUEL TORDECILLA GONZALEZ	1133774756
1818	YOHAN ENRIQUE TORDECILLA TORDECILLA	1133774758
1819	GUIDO ANTONIO ZARANTE TORRES	11037940
1820	ANDRES FELIPEZ ZARANTE GONZALEZ	1067162983
1821	JESUS MANUEL ZARANTE GONZALEZ	1063136340
1822	FRANQUI MANUEL GONZALEZ MARTINEZ	1003064198
1823	LUIS JAVIER GONZALEZ GONZALEZ	15034893
1824	HENRY JOSE LLORENTE TORDECILLA	15024471
1825	EMERIS MARGOTH TALAIGUA SIERRA	30645521
1826	LINELLY EDITH TALAIGUA SIERRA	30658549
1827	HENRY ALFONSO LLORENTE ESPITIA	1063163445
1828	HUGO ANDRES LLORENTE ESPITIA	1062682389
1829	JERONIMO JOSE TORDECILLA LLORENTE	78756602
1830	DANA LUZ GONZALEZ TORDECILLA	1003072543
1831	LIDIA ESTHER BALLESTEROS TORDECILLA	78076169
1832	JUANA MARIA LLORENTE GONZALEZ	25953314
1833	KATY BEATRIZ GONZALEZ TORDECILLA	1003064207
1834	WILMER PATERNINA SANCHEZ	11036347
1835	DIEGO ANDRES MARTINEZ VANEGAS	1133774835
1836	ZULEMA PATRICIA BALLESTEROS LLORENTE	1063155078
1837	JUAN DANIEL TORDECILLA ZURITA	1133774808
1838	FERNEY TORDECILLA ZURITA	1133774807
1839	DIOMEDES DE JESUS GONZALEZ LLORENTE	1067164964
1840	MODESTO ANTONIO ZURITA CANTERO	6586[illegible]

Documento Firmado Digitalmente
El presente documento contiene una firma digital válida para todos sus efectos de conformidad con lo dispuesto en la ley 527 de 1999.
Agencia Nacional de Tierras
CamScanner

"Por el cual se reglamenta *uso y manejo de la CIÉNAGA GRANDE DEL BAJO SINÚ, que se encuentra ubicada en los municipios de Momil, Purísima, Chimá, Ciénaga de Oro, Cotorra, San Pelayo y Lorica, departamento de Córdoba*"

No.	NOMBRE	CEDULA
1841	LUIS MANUEL GONZALEZ TORDECILLA	15027518
1842	MAIRA ALEJANDRA BALLESTEROS GONZALEZ	1063156614
1843	RAMIRO ANTONIO GONZALEZ ZURITA	78076485
1844	DEIVER DAVID CORONADO ZARANTE	1067975222
1845	MARIA DE LOS ANGELESGONZALEZ MARTINEZ	25953317
1846	OSVALDO ENRIQUE BALLESTEROS TORRES	1063142333
1847	JAIVER LUIS GONZALEZ LLORENTE	1003064202
1848	JOSE GONZALEZ GONZALEZ	16031001
1849	HERNAN ANTONIO TORDECILLA LLORENTE	15122155
1850	SURLEY AGAMEZ PEREZ	1063154774
1851	JESUS EDUARDO ARGEL LOPEZ	15023504
1852	PEDRO MANUEL LOPEZ OSORIO	15024670
1853	MARELBI CECILIA LOPEZ OSORIO	30653971
1854	ARNULFO ANTONIO ARTEAGA ARTEAGA	78755281
1855	ADIS ASTRID ARTEGA ARTEGA	30666586
1856	HERNAN ARGEL LOPEZ	92508306
1857	GUILLERMO DARIO ARTEAGA LOPEZ	15027661
1858	HEBERTO RAFAEL ARTEAGA ZARANTE	15017347
1859	KELLY ISABEL ARGEL HERNANDEZ	30671389
1860	RAUL ANTONIO ARTEAGA PATERNINA	15027660
1861	FAUSTINO ANTONIO NEGRETTE DORIA	78755266
1862	ROCIO DEL CARMEN ARTEAGA LOPEZ	30651130
1863	ROBERTO FRANCISCO ARTEAGA ZARANTE	15027662
1864	OBERTO JOSE CAVADIA PAEZ	7380499
1865	ROSA MARIA CORREA GARCIA	1063142604
1866	ROBER ANTONIO SOLANO FERIA	10783392
1867	RICHAR ANTONIO SOLANO FERIA	10784602
1868	ROSITA JUDITH DORIA BALLESTEROS	35040129
1869	APOLINAR COGOLLO COGOLLO	10980328
1870	DIEGO RAUL BURGOS BALLESTEROS	15127365
1871	MANUEL PATRICIO CAVADIA DORIA	15122078
1872	MIGUEL CARMELO NEGRETTE DORIA	15031087
1873	JESUS MARIA CAVADIA DORIA	15122102
1874	MANUEL ANTONIO ARTEAGA SOTO	15021990
1875	WILTON ANTONIO DORIA FUENTES	78077644
1876	MANUEL RAMON DORIA REQUEME	15122019
1877	JOSE FRANCISCO HERNANDEZ MARTINEZ	11035201
1878	RAFAEL ANTONIO PITALUA CORREA	15122141
1879	LEDIS DEL SOCORRO DORIA MEDINA	52246451
1880	WALQUIN MANUEL ARTEAGA HERNANDEZ	1063139096
1881	JOSE DARIO BERROCAL LOPEZ	15015[illegible]

Documento Firmado Digitalmente
El presente documento contiene una firma digital válida para todos sus efectos de conformidad con lo dispuesto en la ley 527 de 1999.
Agencia Nacional de Tierras
CamScanner

"Por el cual se reglamenta *uso y manejo de la CIÉNAGA GRANDE DEL BAJO SINÚ, que se encuentra ubicada en los municipios de Momil, Purísima, Chimá, Ciénaga de Oro, Cotorra, San Pelayo y Lorica, departamento de Córdoba*"

No.	NOMBRE	CEDULA
1882	ISAEL PEREZ HERNANDEZ	15022430
1883	ALFREDO MANUEL DEL TORO DORIA	1063148643
1884	JUAN ANTONIO TORDECILLA MEZA	78077645
1885	DAISON MANUEL MONTES ARTEAGA	1063168790
1886	KATELLEN ZULETA GOMEZ	1016090114
1887	NARLYS DEL CARMEN SOLANO FERIA	25800514
1888	LEIVIS ENITH ARGUMEDO SOLANO	1003398562
1889	ARACELY HERNANDEZ ORTIZ	30665885
1890	SANTIAGO APOLINAR OSPINO GOMEZ	1005660937
1891	ANA VICTORIA TALAIGUA SIERRA	30655720
1892	YONEIXIS PAOLA TORDECILLA PALACIN	1073790962
1893	EUSTASIO ESTEBAN GONZALEZ CANTERO	2800329
1894	OVIDIO JOSE ZARANTE TORRES	15029490
1895	NORELSI ZARANTE RAMOS	1063169397
1896	JOSE GONZALEZ GONZALEZ	15031001
1897	MAYERLIS DE JESUS GONZALEZ LLORENTE	1003064205
1898	WAIMER TORDECILLA MARTINEZ	1063147804
1899	DONEL ANTONIO ZARANTE TORRES	15027425
1900	JUAN DE DIOS TORRES ZARANTE	1067161832
1901	JIMENA ZARANTE RAMOS	1067163495
1902	MATEO JOSE GONZALEZ ZURITA	15019385
1903	ONEL ANTONIO ZARANTE RAMOS	1063162168
1904	MIGUEL ALFONSO TORDECILLA TORDECILLA	1133774782
1905	DIANA JULIA ZARANTE TORRES	1126257459
1906	JORGE HENRIQUE HERNANDEZ PATERNINA	15026586
1907	DEIMER ENRIQUE HERNANDEZ BALLESTEROS	1063156633
1908	VELLANIRA DEL CARMEN GONZALEZ LLORENTE	1067404117
1909	BERTA TULIA TORDECILLA TORDECILLA	30663587
1910	CRISTOBALINA TORRES LLORENTE	30646840
1911	DERLY TORDECILLA DIAZ	30659948
1912	ELIANA DEL CARMEN TORRES TORDECILLA	1063167176
1913	ARLY DEL CARMEN GONZALEZ GONZALEZ	30668885
1914	LILIA MARICELA PAEZ TALEIGUA	35040197
1915	MARYBEL DEL CARMEN TORDECILLA TORDECILLA	1063149375
1916	LORENZO MANUEL MARTINEZ POLO	78078092
1917	ENUAR ZARANTE TORRES	78078879
1918	DANIEL EDUARDO CORONADO ZARANTE	1067975220
1919	DAIRO LUIS GONZALEZ LLORENTE	1063168915
1920	ENIS EDITH TORDECILLA TALAIGUA	30663569
1921	EIMER JOSE GONZALEZ LLORENTE	1133774785
1922	DIANIS DEL CARMEN TORDECILLA CORREA	30663[illegible]

Documento Firmado Digitalmente
El presente documento contiene una firma digital válida para todos sus efectos de conformidad con lo dispuesto en la ley 527 de 1999.
Agencia Nacional Digital
CamScanner

No.	NOMBRE	CEDULA
1923	EDER LUIS LLORENTE CANTERO	1063145913
1924	ANDRES DAVID LLORENTE CANTERO	1063145915
1925	RAFAEL GUILLERMO DORIA CORREA	15023189
1926	ARLENIS HERNANDEZ TORDECILLA	1003071940
1927	YULEISI JUDITH MARTINEZ TORDECILLA	1003343743
1928	CARLOS ANDRES LLORENTE CANTERO	1063145912
1929	WILFRIDO ANTONIO TORDECILLA CORREA	15030936
1930	ARGENIDA ESTER TORDECILLA CORREA	30653849
1931	ZUNILDA TERESA CORREA OQUENDO	25949664
1932	ARNOVIS MANUEL TORDECILLA TORDECILLA	1133774775
1933	LUIS MIGUEL GONZALEZ TORDECILLA	1003070577
1934	DANIEL LLORENTE GONZALEZ	78075943
1935	AGUSTIN ANTONIO LLORENTE NARVAEZ	15017422
1936	LUIS ENRRIQUE LLORENTE GONZALEZ	15034994
1937	GREGORIO ANTONIO GONZALEZ GONZALEZ	11037419
1938	NAVIDA ROSA GONZALEZ ZURITA	25955543
1939	ELIAS JOSE LLORENTE GONZALEZ	11039889
1940	ROQUELINA DEL CARMEN LLORENTE GONZALEZ	30653861
1941	CARLOS ANDRES LLORENTE GONZALEZ	1133774769
1942	CECILIA BEATRIZ LLORENTE GONZALEZ	30653850
1943	TEODORA ZURITA LLORENTE	30650936
1944	BLANCA DEL CARMEN LLORENTE TORDECILLA	25956764
1945	MIYARLEDIS DEL CARMEN ZARANTE MARTINEZ	1063151804
1946	GUIDO MANUEL ZARANTE MARTINEZ	1003068701
1947	MARFELINA DEL CARMEN ZURITA LLORENTE	1063148106
1948	WILMER JOSE PATERNINA PALMAR	1063170097
1949	ANGELICA MARIA ZULUAGA TORDECILLA	1007623650
1950	JHONATAN TORDECILLA BALLESTEROS	1003072260
1951	LUIS FERNANDO ZULUAGA TORDECILLA	1007623649
1952	BEATRIZ DEL CARMEN TORDECILLA DORIA	25953307
1953	TEODOSIA TORDECILLA TALAIGUA	25953308
1954	MARTIN JOSE TORDECILLA TORDECILLA	15031114
1955	MAYURIS DEL CARMEN TORDECILLA TORDECILLA	1003067011
1956	ORNAHIDI MANUEL TORDECILLA LLORENETE	1063155674
1957	ISABEL ZURITA CANTERO	1063163683
1958	SARMI LUZ TORDECILLA TALAIGUA	1003072887
1959	MANUEL DE JESUS BALLESTEROS TORRES	78075186
1960	JHOANDI LUIS TORDECILLA LLORENETE	1063143098
1961	BETILDA DEL CARMEN LLORENTE GONZALEZ	30653862
1962	EMIRO MANUEL TORDECILLA TALAIGUA	78076965
1963	ANA PAOLA TORDECILLA GONZALEZ	1003060[illegible]

Documento Firmado Digitalmente
El presente documento contiene una firma digital válida para todos sus efectos de conformidad con lo dispuesto en la ley 527 de 1999.
Agencia Nacional de Tierras

CamScanner

"Por el cual se reglamenta *uso y manejo de la CIÉNAGA GRANDE DEL BAJO SINÚ, que se encuentra ubicada en los municipios de Momil, Purísima, Chimá, Ciénaga de Oro, Cotorra, San Pelayo y Lorica, departamento de Córdoba*"

No.	NOMBRE	CEDULA
1964	CARMEN MARIA GONZALEZ ZURITA	25954811
1965	AGUSTIN JOSE LLORENTE GONZALEZ	1067174870
1966	TATIANA MARIA TALAIGUA SIERRA	1133774779
1967	ROBINSON MANUEL TORDECILLA HERNANDEZ	11039857
1968	KATY LUZ TALAIGUA SIERRA	1133774776
1969	JESUS ALBERTO GONZALEZ GONZALEZ	1133774840
1970	ANA IRIS GONZALEZ BERRIO	1133774847
1971	AMELIA MERCEDES MARTINEZ GONZALEZ	1063150122
1972	DAIRO JOSE LLORENTE MARTINEZ	11039175
1973	DANILO JOSE LLORENTE GONZALEZ	1063142627
1974	MARCELIANO LLORENTE NARVAEZ	15017761
1975	SALVADOR JOSE HERNANDEZ TORDECILLA	15025116
1976	LUGEIDI DEL CARMEN TORDECILLA ZURITA	1133774761
1977	YENITH PATRICIA MARTINEZ TORDECILLA	1133774751
1978	DORIS DEL CARMEN ZURITA LLORENTE	30658317
1979	NORBERTO JOSE ZARANTE FUENTES	6587515
1980	LUIS GUILLERMO TORDECILLA GONZALEZ	78077823
1981	LUIS MANUEL TORDECILLA TORDECILLA	15027426
1982	OSVALDO DARIO VILLASMIL DIAZ	1126241469
1983	EDUAR JOSE MARTINEZ GONZALEZ	1063152528
1984	VITAL MARTINEZ TORDECILLA	15122167
1985	KEVIN LLORENTE GONZALEZ	1063137395
1986	KEILA ANDREA LLORENTE GONZALEZ	1003065253
1987	BELLARMINA LLORENTE MARTINEZ	30670701
1988	NELSY MARIA GONZALEZ LLORENTE	1133774836
1989	TOBINSO BALLESTEROS TORRES	11038332
1990	YERISELI BALLESTEROS TORRES	1003070385
1991	YISEL BALLESTEROS BALLESTEROS	1063139508
1992	DOMINGA DEL CARMEN DIAZ ZARANTE	30657339
1993	GREGORIO JOSE TORDECILLA LLORENETE	15032763
1994	NIDIA ESTER BERROCAL JULIO	30649576
1995	LUZ NEI GALARCIO BERROCAL	1047390508
1996	ANA CARMELA BERROCAL JULIO	30647142
1997	ANA ADOLFINA ZARANTE FUENTES	25975365
1998	JOSE MARIA VEGA MEDRANO	15027486
1999	YORLEDIS BALLESTERO BALLESTERO	1067160999
2000	ELIDA DEL CARMEN BALLESTEROS GONZALEZ	30651582
2001	JORGE MARIO BALLESTERO CANTERO	1063140765
2002	HERNANDO MANUEL TORDECILLA LLORENETE	15032561
2003	ANA MILENA TORDECILLA HERNANDEZ	1063149238
2004	ESMERALDA ZARANTE MARTINEZ	1063134524

Documento Firmado Digitalmente
El presente documento contiene una firma digital válida para todos sus efectos de conformidad con lo dispuesto en la ley 527 de 1999.
Agencia Nacional de Tierras
CamScanner

"Por el cual se reglamenta *uso y manejo de la CIÉNAGA GRANDE DEL BAJO SINÚ, que se encuentra ubicada en los municipios de Momil, Purísima, Chimá, Ciénaga de Oro, Cotorra, San Pelayo y Lorica, departamento de Córdoba*"

No.	NOMBRE	CEDULA
2005	HORACIO TORIBIO MARTINEZ HERNANDEZ	15022949
2006	MARELIS DEL CARMEN GONZALEZ TORDECILLA	30658465
2007	CAMILO ANDRES ZARANTE LLORENTE	1193240366
2008	ROBER ANTONIO BALLESTERO TALAIGUA	1063152504
2009	PERFECTO MANUEL LLORENTE MARTINEZ	78757505
2010	FIDEL ANTONIO PETRO TORDECILLA	1063162241
2011	GABRIELA GONZALEZ TORDECILLA	1063145686
2012	FRANCISCO ESTEBAN MARTINEZ LLORENTE	15030965
2013	DANIELA MARIA MARTINEZ BALLESTEROS	1133774816
2014	MARIANA MARTINEZ BALLESTEROS	1133774815
2015	NAIMEL FRANCISCO MARTINEZ BALLESTEROS	1067162472
2016	ELIA ROSA GALARCIO TORDECILLA	30650279
2017	YORYIS LLORENTE TORDECILLA	1003069542
2018	ESNEIDER LLORENTE TORDECILLA	1003073127
2019	EDIVICK GONZALEZ MARTINEZ	1003063441
2020	ROSIRIS DEL CARMEN MARTINEZ TORDECILLA	30653915
2021	ADALBERTO JOSE PAEZ TORDECIILLA	11039877
2022	ELIANA PATRICIA PAEZ TORDECIILLA	1063141674
2023	EMILIA JUDIT TORDECILLA SOTELO	1003065888
2024	GUILLERMO ANTONIO VERGARA HERNANDEZ	15666179
2025	LUIS ALBERTO BALLESTERO MARTINEZ	15019862
2026	FREDIS MANUEL BALLESTERO	15020916
2027	JAINER LLORENTE LLORENTE	78078164
2028	ASTRID HELENA TORDECILLA GONZALEZ	1063152636
2029	DALMIRO JOSE ALVAREZ TORDECILLA	1067169932
2030	ALI DE JESUS MARTINEZ LLORENTE	1067161436
2031	DENIS ANTONIO BALLESTERO TORRES	78758757
2032	WILIAM HERNANDEZ BERROCAL	1063137885
2033	JUVENAL TORDECILLA GONZALEZ	15015265
2034	ARQUIMEDES ANTONIO TORDECILLA MARTINEZ	15017784
2035	ARACELIS DEL CARMEN GONZALEZ LLORENTE	1133774853
2036	NELY DEL CARMEN TORDECILLA TORDECILLA	30650055
2037	CARMEN BERTINA LLORENTE MARTINEZ	30650940
2038	CARMEN MARIA LLORENTE TORDECILLA	30650925
2039	MIRLEIDIS DE JESUS GONZALEZ TORDECILLA	1063136759
2040	JUAN ANTONIO IZQUIERDO GUERRA	15027904
2041	YORLADI DE JESUS TORDECILLA LLORENETE	1133774760
2042	ALVARO ANTONIO TORDECILLA LLORENETE	1003066962
2043	YANY ISABEL BALLESTERO TORRES	30668116
2044	GEOVANIS BALLESTERO MARTINEZ	1063144066
2045	HUGO RAMON DORIA DORIA	1103643[illegible]

Documento Firmado Digitalmente
El presente documento contiene una firma digital válida para todos sus efectos de conformidad con lo dispuesto en la ley 527 de 1999.
Agencia Nacional de Tierras

CamScanner

No.	NOMBRE	CEDULA
2046	LILIANA ESTELA LOPEZ DORIA	53123793
2047	YULIETH DORIA LOPEZ	1063148207
2048	ISRAEL ANTONIO TORDECILLA GONZALEZ	15023483
2049	DALIMIRO MARTINEZ GALARCIO	79773244
2050	FENIZ MIGUEL TORDECILLA CALDERIN	1063136315
2051	GERMAN ANTONIO GONZALEZ TORDECILLA	1063170027
2052	MILADIS DEL SOCORRO TORDECILLA DIAZ	30650933
2053	FEDERMAN ANTONIO TORDECILLA LLORENETE	11037988
2054	JORGE LUIS BEDOLLA TORDECILLA	78755132
2055	JOSE MANUEL HERNANDEZ TORDECILLA	78076976
2056	ALDO JOSE TORDECILLA BALLESTEROS	1063167268
2057	ADOLFO MANUEL TORDECILLA TALAIGUA	2800320
2058	EDWIN LUIS TORDECILLA PETRO	1003065585
2059	LUIS ALBERTO MARTINEZ GALARCIO	1063152635
2060	EINER LUIS DORIA DORIA	1063148938
2061	ISIDRO JOSE DORIA PETRO	78754953
2062	MANUEL EUSEBIO LLORENTE GONZALEZ	11037595
2063	JADI JADITH BALLESTERO HERNANDEZ	7384040
2064	JANER DE JESUS BRU ARTEAGA	1063152429
2065	JHON JAIRO BALLESTEROS MARTINEZ	78755224
2066	JHONATAN DAVID BALLESTEROS NARVAEZ	1067165395
2067	YANAIRA PATRICIA BALLESTEROS NARVAEZ	1133774833
2068	ABRAHAM TORDECILLA TALAIGUA	15015473
2069	RAMON RAMIRO TORDECILLA FIGUEROA	15022313
2070	GLEINER ANTONIO DIAZ LLORENTE	1063152428
2071	YERALDIN DORIA LOPEZ	1062676533
2072	JAMER ZARANTE MARTINEZ	11037387
2073	LINA ZARANTE MARTINEZ	1063136605
2074	YUREISY ZARANTE LLORENTE	1003068850
2075	ADRIANA ZARANTE GONZALEZ	1063175150
2076	LUIS MIGUEL ZARANTE GONZALEZ	1003064812
2077	MIGUEL RAMON ZARANTE LLORENTE	78755181
2078	KEBIN JOSE ZARANTE GONZALEZ	1063168704
2079	YULISA MARIA GONZALEZ TORDECILLA	1003064206
2080	YASMIN DEL CARMEN TORDECILLA TORDECILLA	30663791
2081	RODRIGO MANUEL LLORENTE BALLESTEROS	78757594
2082	AIDEE TORDECILLA GONZALEZ	25954769
2083	LUZ ERNEDA TORDECILLA DIAZ	1063137176
2084	MANUEL DEL CRISTO BALLESTEROS GONZALEZ	15025265
2085	APOLINAR JOSE TORDECILLA GONZALEZ	15031072
2086	ARNOBIS ANTONIO TORDECILLA TORDECILLA	1063[illegible]

Documento Firmado Digitalmente
El presente documento contiene una firma digital válida para todos sus efectos de conformidad con lo dispuesto en la ley 527 de 1999.
Agencia Nacional de Tierras

CamScanner

"Por el cual se reglamenta *uso y manejo de la CIÉNAGA GRANDE DEL BAJO SINÚ, que se encuentra ubicada en los municipios de Momil, Purísima, Chimá, Ciénaga de Oro, Cotorra, San Pelayo y Lorica, departamento de Córdoba*"

No.	NOMBRE	CEDULA
2087	MIBER MANUEL NARVAEZ GALARCIO	78079075
2088	NADISNEL LLORENTE GUZMAN	15034954
2089	LUZ NEIRA BALLESTEROS TORDECILLA	30667444
2090	CELMIRA DEL CARMEN TORDECILLA LLORENETE	30670555
2091	YETSON YESITH LLORENTE LLORENTE	1063143664
2092	TALIA HERNANDEZ BALLESTEROS	1062675949
2093	JORGE LUIS BALLESTERO TORDECILLA	11039897
2094	SALVADOR JOSE HERNANDEZ CANTERO	1003068781
2095	ANDY JESUS GUZMAN TORRES	1003066964
2096	ANGY ISABEL GUZMAN TORRES	1067160265
2097	JESUS MARIA GUZMAN MARTINEZ	15029258
2098	ALBERTO LUIS DIAZ LLORENTE	1063171110
2099	OVER ENRIQUE TORDECILLA TORDECILLA	15034213
2100	HUMBERTO JULIO TALAIGUA ESCOBAR	6584358
2101	DAGOOBERTO TORDECILLA GONZALEZ	15021093
2102	MIGUEL ENRIQUE GONZALEZ LLORENTE	11037401
2103	FERNANDO JOSE GONZALEZ LLORENTE	1133774837
2104	JADIR HERNANDEZ HERNANDEZ	15682758
2105	CARLOS IVAN LLORENTE TORDECILLA	78075666
2106	NORBELINA TORRES LLORENTE	30654350
2107	JOSE LUIS ORTEGA HERNANDEZ	78031848
2108	MARTHA ANDREA VEGA LLORENTE	1073808237
2109	JUAN CARLOS TORDECILLA ARTEAGA	1063135424
2110	CRUCILDO ANTONIO LLORENTE MONTALVO	15017724
2111	YANDRI VANESSA HERNANDEZ BALLESTEROS	1066242163
2112	DAVINSON JOSE TORDECILLA GONZALEZ	15015283
2113	EDWIN ENRIQUE HERNANDEZ TORDECILLA	78079410
2114	WILLIAN SANTOS PAEZ NARVAEZ	15024062
2115	DAIVER MANUEL BALLESTEROS MARTINEZ	1063152506
2116	SERGIO JOSE MARTINEZ TORDECILLA	15017781
2117	ADELMIO ANTONIO TORDECILLA LLORENETE	15021320
2118	JOSE DANIEL DORIA MORELO	1003063811
2119	ENEIDA HERNANDEZ DORIA	35040240
2120	ELIAS JOSE HERNANDEZ HERNANDEZ	6585631
2121	ALEX ANDRES MEDRANO HERNANDEZ	78077463
2122	SANDRA PATRICIA LOPEZ DORIA	30664103
2123	YARNELIS DEL CARMEN HERNANDEZ LOPEZ	1067974994
2124	EDISON ANTONIO HERNANDEZ HERNANDEZ	2817250
2125	SONIA HERNANDEZ HERNANDEZ	35040045
2126	REINALDO JOSE HERNANDEZ HERNANDEZ	6585203
2127	LIURSI HERNANDEZ BALLESTEROS	1063147495

Documento Firmado Digitalmente
El presente documento contiene una firma digital válida para todos sus efectos de conformidad con lo dispuesto en la ley 527 de 1999.
Agencia Nacional de Hidrocarburos

CamScanner

"Por el cual se reglamenta *uso y manejo de la CIÉNAGA GRANDE DEL BAJO SINÚ, que se encuentra ubicada en los municipios de Momil, Purísima, Chimá, Ciénaga de Oro, Cotorra, San Pelayo y Lorica, departamento de Córdoba*"

No.	NOMBRE	CEDULA
2128	GLEFINA MARIA DORIA ORTIZ	30645887
2129	ANYERSON LOPEZ HERNANDEZ	1063170362
2130	DAISER DEL CARMEN HERNANDEZ DORIA	30659877
2131	JESUS DAVID MARTINEZ HERNANDEZ	1193211235
2132	NAIRO JAVIER DORIA HERNANDEZ	1063165158
2133	YUDIS ORTIZ VILLADIEGO	1063143440
2134	ANA TEODORA LOPEZ ARTEAGA	52244526
2135	ANA ANDREA PEREZ LOPEZ	1127948847
2136	NASLY JUDITH CUELLO NARVAEZ	30658354
2137	JORGE LUIS LOPEZ ARTEAGA	11039813
2138	AURA MARINA ALVAREZ HOYOS	1127948648
2139	ESTHER MARIA HOYOS ALVAREZ	54401282
2140	LUIS FERNANDO DORIA DORIA	15031032
2141	SEBASTIAN DORIA HERNANDEZ	1003071211
2142	ARCELIO HERNANDEZ DORIA	15034401
2143	RODRIGO JOSE CAVADIA PAEZ	79438292
2144	PADY LUZ CAVADIA PAEZ	30664570
2145	JOSELINA DEL CARMEN PAEZ HERNANDEZ	35040017
2146	OMAIRA MARIA COGOLLO DORIA	30653900
2147	MANUEL ANTONIO COGOLLO DORIA	15031051
2148	ALFREDO MANUEL LOPEZ ARTEAGA	79679336
2149	ANYELO LOPEZ HERNANDEZ	1063175891
2150	EDIMIRO DORIA BALLESTEROS	11038124
2151	JAIRO ALFONSO VEGA MEDRANO	15025330
2152	DOMINGO FERNANDO VEGA BALLESTEROS	1063146192
2153	JORJANI VEGA BALLESTEROS	1063166017
2154	LUIS ALBERTO DORIA DORIA	15021441
2155	LUIS MIGUEL DORIA TORDECILLA	1067160035
2156	FRANCISCO BALLESTA NARVAEZ	1063143854
2157	RAFAEL ANTONIO DORIA DORIA	15019646
2158	YANETH DEL CARMEN MORELO DORIA	30669774
2159	CARMEN MILADYS DORIA MEDINA	35040232
2160	MIGUEL ANDRES HERNANDEZ ARTEAGA	1073819742
2161	FELICIANA MARIA COGOLLO MORELO	35040216
2162	NUR MEREIDA ARTEAGA COGOLLO	30659133
2163	JUAN CARLOS COGOLLO ORTIZ	1063137823
2164	PEDRO LUIS VEGA COGOLLO	1133774911
2165	NEDIS LUZ HERNANDEZ BURGOS	30666893
2166	EVAGELISTA JOSE DORIA DORIA	15026352
2167	YULISA MEDRANO COGOLLO	1192781378
2168	ENAUDINA DEL CARMEN COGOLLO MORELO	3504[illegible]

Documento Firmado Digitalmente
El presente documento contiene una firma digital válida para todos sus efectos de conformidad con lo dispuesto en la ley 527 de 1999.
Agencia Nacional de Tierras
CamScanner

No.	NOMBRE	CEDULA
2169	BENANCIA MARIA COGOLLO MORELO	30654017
2170	LAIS MARIA COGOLLO MORELO	1063145398
2171	NELLY MARGARITA LOPEZ DORIA	30649934
2172	LINA MARIA PALOMO COGOLLO	1003344741
2173	CLARA AIDE MORELO BURGOS	35040234
2174	JAIME LUIS HERNANDEZ CANTERO	78075520
2175	DIEGO ANDRES HERNANDEZ DORIA	1003343564
2176	CARLOS ALBERTO PLAZA DORIA	1063149061
2177	JHON PLAZA PEREZ	1067974839
2178	ELVER ANTONIO DEL TORO DORIA	1063152110
2179	JOSE DE LOS SANTOS MEDINA ARTEAGA	6585632
2180	EZEQUIEL ANTONIO OSORIO DORIA	15030398
2181	LUIS DERVIN DUQUE AMARILES	80151171
2182	NALLIBE DEL CARMEN BALLESTERO ORTIZ	30649970
2183	BENITO HERNANDEZ GONZALEZ	15023722
2184	ALEXANDER HERNANDEZ CARE	1063181587
2185	ADALBERTO JOSE ORTIZ VEGA	11038010
2186	ADALBERTO ORTIZ DELGADO	15122041
2187	ELVER DE JESUS FLOREZ CRUZ	7379023
2188	MARIA PAULA FLOREZ ORTIZ	1073828743
2189	JESUS DAVID FLORES ORTIZ	1063169988
2190	JOSEFA MARIA JERONIMO	30657694
2191	LUIS ALBERTO CASTRO JERONIMO	1063152080
2192	YEIDER DE JESUS CASTRO JERONIMO	1003063867
2193	JOSE DOMINGO CASTRO JERONIMO	78076918
2194	JUAN CARLOS DORIA DORIA	1063147434
2195	MARIO JOSE DEL TORO DORIA	1003065560
2196	ANA JULIA DORIA DORIA	30651753
2197	MARIA GREGORIA LOPEZ DORIA	1063152605
2198	MAGALY DEL SOCORRO DORIA ORTIZ	30651569
2199	TOVIAS JOSE DORIA DORIA	79774864
2200	VENEDIS DEL CARMEN BURGOS DORIA	30669506
2201	DAMARIS DORIA CORCHO	35012355
2202	KEVIN ANDRES JARAMILLO DORIA	1068578347
2203	WENDYS JOHANA JARAMILLO DORIA	1006889232
2204	NUBIA LUZ DORIA DORIA	1063171680
2205	EVANGELISTA ENRIQUE DORIA PAEZ	15122171
2206	JOSE FRANCISCO DORIA DORIA	1003063791
2207	JESUS DAVID DORIA DORIA	1133774887
2208	DANILO SANTO VEGA DORIA	1063161841
2209	WILFREDO ENRIQUE SANCHEZ RAMOS	1503[illegible]

Documento Firmado Digitalmente
El presente documento contiene una firma digital válida para todos sus efectos de conformidad con lo dispuesto en la ley 527 de 1999.
Agencia Nacional de Hidrocarburos

CamScanner

"Por el cual se reglamenta *uso y manejo de la CIÉNAGA GRANDE DEL BAJO SINÚ, que se encuentra ubicada en los municipios de Momil, Purísima, Chimá, Ciénaga de Oro, Cotorra, San Pelayo y Lorica, departamento de Córdoba*"

No.	NOMBRE	CEDULA
2210	JAIME GERMAN VEGA MEDRANO	15025352
2211	JOHAN DAVID VEGA MORALES	1067161117
2212	JOAQUIN SANTO SOTO ARTEAGA	78077864
2213	MIGUEL EDUARDO DORIA ARTEAGA	1003068748
2214	JOSE MARIA DORIA ARTEAGA	1063155952
2215	NESTOR JAIDITH ESPITIA SAEZ	10784596
2216	MISAEL ENRIQUE DORIA BURGOS	15030813
2217	OSMERY LORENA DORIA LOPEZ	1003073689
2218	OSCAR DARIO DORIA LOPEZ	1003071220
2219	JOSE FERNANDO VEGA DORIA	1003070670
2220	LEIDIS HERNANDEZ DORIA	1063178846
2221	MARELIS JUDITH DORIA BURGOS	30670931
2222	YANIDIS DEL SOCORRO DORIA BURGOS	32292368
2223	SANTOS ENRIQUE DORIA COGOLLO	15122049
2224	JORGE DANIEL VEGA DORIA	1063154114
2225	KARINA PATRICIA TORDECILLA LOPEZ	1063135370
2226	JOSE LUIS PLAZA DORIA	1003069417
2227	GRISELDA ROSA DORIA PETRO	30658347
2228	LUIS ANGEL DEL TORO DORIA	1003071418
2229	OSCAR DAVID HERNANDEZ MARTINEZ	1003343554
2230	JOSE MIGUEL DORIA DORIA	15019645
2231	JOSE LUIS DORIA PITALUA	1063171412
2232	EUGENIO ANTONIO CANTERO CANTERO	11036301
2233	LEIVE MEDRANO HERNANDEZ	15028916
2234	ALBEIRO ANDRES MEDRANO TORDECILLA	1003063730
2235	BENJAMIN JOSE MEDRANO TORDECILLA	1003063731
2236	ADELSON VEGA MEDRANO	1032381452
2237	MIGUEL SANTIAGO VEGA MEDRANO	1024480263
2238	YEIMY LUCIA NEGRETE CANTERO	1003063780
2239	GLORIA ESTHER NEGRETE CANTERO	30653961
2240	KARINA LORENA NEGRETE MARTINEZ	1063160091
2241	JORGE LUIS DORIA BURGOS	78076798
2242	DOMINGO MANUEL DORIA PETRO	78075751
2243	MANUEL JAVIER PLAZA DORIA	1063149062
2244	YESSIKA DEL CARMEN BURGOS IBAÑEZ	1063158632
2245	JOSE MANUEL DORIA BALLESTEROS	15018289
2246	LUIS EDUARDO DORIA MORELO	1063170786
2247	LUIS FELIPE CANTERO MARTINEZ	1003065490
2248	ROSA ELENA ARTEAGA IBAÑEZ	1062677328
2249	RAMON JOSE ORTIZ DORIA	15032656
2250	JORGE LUIS DORIA DORIA	1037[illegible]

Documento Firmado Digitalmente
El presente documento contiene una firma digital válida para todos sus efectos de conformidad con lo dispuesto en la ley 527 de 1999.
Agencia Nacional de Minería

CamScanner

"Por el cual se reglamenta *uso y manejo de la CIÉNAGA GRANDE DEL BAJO SINÚ, que se encuentra ubicada en los municipios de Momil, Purísima, Chimá, Ciénaga de Oro, Cotorra, San Pelayo y Lorica, departamento de Córdoba*"

No.	NOMBRE	CEDULA
2251	SELENA JUDITH DORIA BURGOS	30664104
2252	DANNIA ESTELLA DORIA ARTEAGA	1067161252
2253	EMIR ANTONIO MARTINEZ TORDECILLA	78079548
2254	SUSANA DEL CARMEN TORDECILLA TORDECILLA	30663585
2255	YONIS FERNANDO HERNANDEZ TABOADA	15027074
2256	GUSTAVO ANTONIO TORDECILLA LLORENETE	15021321
2257	EVER LUIS NARVAEZ PETRO	1010128139
2258	YULIANA PATRICIA NARVAEZ PETRO	1133774854
2259	RAMONA ISABEL BALLESTEROS TORDECILLA	1067161851
2260	DAIRO LUIS TORDECILLA LLORENETE	78078409
2261	DARIO MANUEL MANJARRES MISAL	15029329
2262	DAIRO JOSE BALLESTEROS TORDECILLA	1063152006
2263	FRANCISCO ZULUAGA CUADRADO	7487584
2264	YULIET PAOLA TORDECILLA JULIO	1063173228
2265	YARLEDYS YUDITH LLORENTE LLORENTE	1003343528
2266	RENE ANTONIO LLORENTE TORDECILLA	11037390
2267	JOSE SILVESTRE LLORENTE TORDECILLA	15030995
2268	YERLIS ISABEL LLORENTE LLORENTE	1063136214
2269	VITELIO JOSE MARTINEZ LLORENTE	1063165590
2270	NAFER JOSE MARTINEZ TORDECILLA	15032762
2271	RIVER BALLESTERO CANTERO	1063139083
2272	DANIEL ANTONIO BALLESTEROS GONZALEZ	15017957
2273	ELFIDO MANUEL GONZALEZ BERRIO	1133774846
2274	CARMEN CECILIA BERRIO HERNANDEZ	1133774845
2275	OSWALDO JOSE LOPEZ BERROCAL	1063152529
2276	MARLI ROSA BERROCAL ANAYA	30664086
2277	ANTONIO BERROCAL LLORENTE	15022078
2278	MANUEL ENRIQUE BALLESTA CARRASCAL	78077090
2279	SARA JULIA BALLESTEROS GONZALEZ	25953636
2280	JOSE MANUEL HERNANDEZ BALLESTEROS	15704952
2281	MARGARITA ROSA NEGRETE NEGRETE	1063142985
2282	SILLY PATRICIA IZQUIERDO LLORENTE	1003073506
2283	MICHELL AVILA NEGRETE	1063148950
2284	ELSY JUDITH CANTERO MARTINEZ	30670269
2285	NEGLIN ENRIQUE LOPEZ BANQUETT	15682534
2286	MARIA FERNANDA NEGRETE NEGRETE	1003072228
2287	FERNAN ANTONIO NEGRETE CANTERO	15031102
2288	EVI LUZ NEGRETE CANTERO	30658475
2289	MARBELIS DEL CARMEN TORDECILLA TORDECILLA	1047516564
2290	YENEY DEL ROSARIO TORDECILLA TORDECILLA	30652108
2291	PEDRO PABLO JULIO LLORENTE	6584[illegible]

Documento Firmado Digitalmente
El presente documento contiene una firma digital válida para todos sus efectos de conformidad con lo dispuesto en la ley 527 de 1999.
Agencia Nacional de Tierras

CamScanner

No.	NOMBRE	CEDULA
2292	MIGUEL ANGEL NARVAEZ TORDECILLA	1067161978
2293	JESUS ANDRES TORDECILLA LOPEZ	1003069599
2294	MARISELA TORDECILLA TORDECILLA	52245261
2295	ONALBIS TORDECILLA LLORENETE	1067402811
2296	LUIS FERNANDO TORDECILLA GONZALEZ	1063145493
2297	HERMES DARIO DORIA MERCADO	1063142532
2298	SILVIA ROSA TORDECILLA GONZALEZ	25953305
2299	ROSMIRA MARGARITA TORDECILLA LLORENETE	30663594
2300	MARCIAL DAVID DORIA HERNANDEZ	2820166
2301	YONATAN NEGRETE HERNANDEZ	1063160334
2302	JUAN ANTONIO GONZALEZ	15031348
2303	JUAN SEBASTIAN LLORENTE TORDECILLA	1063134460
2304	MISAEL DORIA DORIA	78755369
2305	NARCISO JOSE LLORENTE TORDECILLA	78075202
2306	CARLOS ANDRES GONZALEZ LLORENTE	78079478
2307	HOSMAN ANTONIO ZARANTE TORRES	1063148218
2308	BRAYAN DAVID ARTEAGA TORDECILLA	1063180139
2309	AMADO JOSE BALLESTEROS MARTINEZ	10993981
2310	BERLIDES ANTONIA GONZALEZ TORDECILLA	26008173
2311	AREIDIS JUDITH TORDECILLA LLORENETE	1003068917
2312	NADIRIS DEL CARMEN TORDECILLA LLORENETE	1063171342
2313	YILI ELENA BALLESTERO TORRES	1063140164
2314	LILI ISABEL ZARANTE GONZALEZ	1003064813
2315	ARLES JUDITH MORELO MONTES	1063172640
2316	JULIANIS PAOLA CEBALLOS NEGRETE	1003069958
2317	UBALDO JOSE CORREA TORDECILLA	1063146518
2318	JOSE JOAQUIN ALEGRIA PITALUA	15026599
2319	ANA MARIA LLORENTE TORDECILLA	30658318
2320	ENA LUZ LLORENTE TORDECILLA	1062677518
2321	ADRIAN JOSE LLORENTE GONZALEZ	1063139095
2322	MIGUEL EDUARDO TALAIGUA BALLESTERO	1063136142
2323	YORLANIS DEL CARMEN GONZALEZ BALLESTEROS	1003367660
2324	LUIS ALBERTO GONZALEZ TORDECILLA	15016565
2325	WALFI LUZ TORDECILLA LLORENETE	1063142266
2326	PLINIO RAFAEL TORDECILLA TORDECILLA	15027455
2327	LEILA ROSA VEGA MEDRANO	30649319
2328	DARIANA MILENA PAEZ VEGA	1067165022
2329	JORGE LUIS ORTIZ DORIA	15031568
2330	ESTEFANIA DEL CARMEN ORTIZ ARTEAGA	1003071666
2331	JAVIER JOSE ORTIZ ARTEAGA	1063175339
2332	GERMAN GUSTAVO GONZALEZ GALARCIO	1063141[illegible]

Documento Firmado Digitalmente
El presente documento contiene una firma digital válida para todos sus efectos de conformidad con lo dispuesto en la ley 527 de 1999.
Agencia Nacional Digital

CamScanner

No.	NOMBRE	CEDULA
2333	ADEL DE JESUS TORDECILLA LLORENETE	15029167
2334	JORGE LEONARDO TORDECILLA TALAIGUA	1003071920
2335	FRANCISCO SANTANDER TORDECILLA TALAIGUA	15021400
2336	JAIDER LUIS TORDECILLA GONZALEZ	1063172165
2337	DELY MARIA TORDECILLA GONZALEZ	1063177662
2338	CELMIRA DEL CARMEN TORDECILLA ZURITA	1063151238
2339	JOSE GABRIEL MARTINEZ GONZALEZ	1003067593
2340	LINA MARGARITA CANTERO TORDECILLA	1003068044
2341	EMILIA DEL CARMEN BALLESTEROS GONZALEZ	25956766
2342	LUIS ALBERTO DIAZ ZARANTE	15027431
2343	CESAREO MORA	15027428
2344	ENEDIS DEL SOCORRO BERROCAL BALLESTERO	30667449
2345	RONALDO BALLESTERO BERROCAL	1063155081
2346	JOSE FRANCISCO BERROCAL LLORENTE	15016527
2347	MARTIN ALFREDO TORDECILLA GONZALEZ	1003064228
2348	BERNI JOSE BERROCAL ANAYA	15030852
2349	MANUEL ESTEBAN CANTERO HERNANDEZ	15019546
2350	EVELIO MANUEL CANTERO GALARCIO	1003072883
2351	ELIO JOSE CANTERO GALARCIO	1003071441
2352	JUAN DAVID TORDECILLA GONZALEZ	1003070678
2353	NEL DE JESUS TORDECILLA TORDECILLA	15031294
2354	SANDRA PAOLA IZQUIEDO LLORENTE	1063152603
2355	RAQUEL ROSA LLORENTE TORRES	30662533
2356	KATERINE MARIA IZQUIERDO LLORENTE	1063148672
2357	JOSE ALFREDO MERCADO PACHECO	98597505
2358	SENEN LLORENTE ROSO	1063138805
2359	MARY LUZ ROSSO MARTINEZ	50848273
2360	LUIS EDUARDO TORDECILLA LLORENETE	15015264
2361	JOSE LUIS TORDECILLA BALLESTEROS	1063153616
2362	LUIS MIGUEL LLORENTE LLORENTE	1133774811
2363	LEIBER ENRIQUE LLORENTE GONZALEZ	11038923
2364	BRIAN LUIS LLORENTE REDONDO	1063153727
2365	JULIO ALBERTO LLORENTE MARTINEZ	15017684
2366	MARCELINO JOSE BALLESTEROS ZURITA	15019383
2367	DANILO JOSE BALLESTEROS TALAIGUA	1003069881
2368	JORGE ANTONIO BALLESTEROS TALAIGUA	1003067858
2369	ERLINA DEL CARMEN CANTERO TORDECILLA	30645250
2370	YULIANA ANDREA NEGRETE GONZALEZ	1133774906
2371	DARINEL JOSE LLORENTE TORDECILLA	1063155877
2372	FLORENTINO ANTONIO NEGRETE TORDECILLA	15024304
2373	LEIDI ROSA BALLESTEROS TALAIGUA	1003068[illegible]

Documento Firmado Digitalmente
El presente documento contiene una firma digital válida para todos sus efectos de conformidad con lo dispuesto en la ley 527 de 1999.
Agencia Nacional de Tierras

CamScanner

No.	NOMBRE	CEDULA
2374	HAROLD ANTONIO NEGRETE GONZALEZ	78079871
2375	ARELIS DEL CARMEN GONZALEZ	30654267
2376	ORLANDO JOSE BALLESTEROS GONZALEZ	15027422
2377	GLORIA MARGARITA DIAZ LLORENTE	1063179886
2378	ARGENEDITH DEL CARMEN TORDECILLA LLORENETE	1003065656
2379	LELIS MARIA ROQUEME OSORIO	26173260
2380	RICAUTE ANTONIO TORDECILLA TORDECILLA	15017733
2381	LUIS FERNANDO TORDECILLA LLORENETE	1003065657
2382	NEIDER DE JESUS TORDECILLA LLORENETE	1003065658
2383	ELVIRA ISABEL TORRES LLORENTE	25949637
2384	ADRIANA BALLESTEROS MARTINEZ	1063140947
2385	OFRE ANTONIO BALLESTEROS TORRES	15026234
2386	JADER MANUEL TORDECILLA TORDECILLA	1063142905
2387	JOSE CATALINO ARTEAGA TORDECILLA	1133774800
2388	NORIS DEL CARMEN TORDECILLA TORDECILLA	30663625
2389	IRINA DE JESUS TORDECILLA LLORENETE	1063157810
2390	OSCAR EMIRO MORELO ZARANTE	15019547
2391	ANA DILIA TORDECILLA MARTINEZ	30670693
2392	KEDYS MANUEL BALLESTERO BALLESTERO	78079255
2393	ESILDA BALLESTERO TALAIGUA	30650931
2394	MIGUEL JOSE LLORENTE TORDECILLA	2800323
2395	JADER FLORENCIO LLORENTE LLORENTE	1192888871
2396	JOSE MIGUEL LLORENTE LLORENTE	78754349
2397	RAFAEL FRANCISCO TORDECILLA LLORENETE	1133774786
2398	DEIVI JOSE BALLESTEROS AVILA	1063136515
2399	MANUEL ESTEBAN MARTINEZ TORDECILLA	1003064910
2400	MARCELO ANTONIO GUZMAN MARTINEZ	78755219
2401	RONALDO ANDRES BALLESTEROS AVILA	1133774784
2402	LUIS ANDRES GALARCIO LLORENTE	1003068951
2403	ARNOVIS JOSE TORDECILLA TORDECILLA	1063137887
2404	GABRIEL ANDRES ZARANTE MARTINEZ	1003063405
405	JOSE DE LOS REYES BALLESTEROS LLORENTE	15023190
2406	EUSEBIA ANTONIA LLORENTE DE BALLESTEROS	25951891
2407	ELISABEL TORDECILLA TORDECILLA	1003072565
2408	LUCELIS DEL CARMEN GONZALEZ LLORENTE	1073819255
2409	NICOLASA GREGORIA GONZALEZ LLORENTE	30663566
2410	RAMON JOSE BALLESTERO GONZALEZ	15025264
2411	WILSON ENRIQUE LLORENTE BALLESTERO	11039872
2412	EMELINDA ROSA GUZMAN CORREA	30648180
2413	DAGOBERTO ANTONIO CANTERO LLORENTE	15022864
2414	YULI YISETH CANTERO TORDECILLA	1063179[illegible]

Documento Firmado Digitalmente
El presente documento contiene una firma digital válida para todos sus efectos de conformidad con lo dispuesto en la ley 527 de 1999.
Agencia Nacional Digital

CamScanner

"Por el cual se reglamenta *uso y manejo de la CIÉNAGA GRANDE DEL BAJO SINÚ, que se encuentra ubicada en los municipios de Momil, Purísima, Chimá, Ciénaga de Oro, Cotorra, San Pelayo y Lorica, departamento de Córdoba"*

No.	NOMBRE	CEDULA
2415	NAIRO JOSE TORDECILLA GALARCIO	1063170305
2416	ONIZA DEL CARMEN MARTINEZ TORDECILLA	1063151994
2417	OSCAR DAVID BERROCAL TORDECILLA	1063173231
2418	MARIO ALBERTO LLORENTE GUZMAN	1133774763
2419	CARMELINA MARTINEZ GUEVARA	25953312
2420	FRANCIA ELENA GUZMAN MARTINEZ	1063148461
2421	ALEJANDRO JOSE TORDECILLA BALLESTERO	15034951
2422	MELBI JOSE TORDECILLA TORDECILLA	78754875
2423	CARMELO MIGUEL GONZALEZ GONZALEZ	15031074
2424	DEIVI DE JESUS BALLESTEROS GONZALEZ	78076565
2425	ZINTHIA ALEJANDRA LLORENTE ORTIZ	1003064890
2426	OBER ANTONIO TORDECILLA BALLESTERO	1003069383
2427	ERIS ALBERTO TORDECILLA LLORENETE	78078193
2428	LUIS FERNANDO ZARANTE TORRES	1047453321
2429	GUILLERMO MANUEL LLORENTE BALDONADO	11037666
2430	EMIRA ISABEL BALLESTERO TALAIGUA	30658672
2431	ANA BEATRIZ BALLESTERO TORDECILLA	1003070450
2432	PRISILIANO JOSE MORA NARVAEZ	15027427
2433	JOSE DE JESUS OQUENDO TORDECILLA	1063156223
2434	NEILA MARIA TORDECILLA BALLESTEROS	30645789
2435	FIDEL ANTONIO BALLESTEROS TORRES	15022977
2436	NAIRO ANTONIO TORDECILLA BALLESTEROS	78079129
2437	LUZ NEIDA ORTIZ CAMARGO	30649543
2438	NERGIDO MANUEL ZARANTE FUENTES	15022466
2439	ANA LUZ HERNANDEZ ORTIZ	1063138151
2440	ARMANDO MANUEL MORA TORDECILLA	11037408
2441	REMBERTO ANTONIO BALLESTEROS MARTINEZ	15021752
2442	CARLOS ANDRES LOPEZ BERROCAL	1063158659
2443	RUBEN DARIO CARDENAS HERNANDEZ	1063140421
2444	JOSE EDUARDO TORDECILLA TORDECILLA	1063171295
2445	DOMINGA MARIA TORDECILLA TORDECILLA	30647298
2446	MIGUEL ANGEL LLORENTE BERROCAL	1133774844
2447	IDIA ROSA BALLESTERO TORDECILLA	30668819
2448	NERGIDO ANTONIO TORDECILLA LLORENETE	15031344
2449	JOSE RAMON TORDECILLA TALAIGUA	15032777
2450	FIDEL ANTONIO PETRO PETRO	15031048
2451	MERIS VICTORIA TORDECILLA TALAIGUA	30650930
2452	CARMEN CECILIA BALLESTERO HERNANDEZ	30655987
2453	ANTONIO REYES TALAIGUA SIERRA	2800319
2454	ADA LUZ MARTINEZ TORDECILLA	30669121
2455	SINDY PAOLA MORA TORDECILLA	101014[illegible]

Documento Firmado Digitalmente
El presente documento contiene una firma digital válida para todos sus efectos de conformidad con lo dispuesto en la ley 527 de 1999.

CamScanner

No.	NOMBRE	CEDULA
2456	JUAN FERNANDO TORDECILLA JULIO	1003066976
2457	JALIER MANUEL LLORENTE LLORENTE	1063151475
2458	SILVIA PATRICIA MORA TORDECILLA	1067402810
2459	CARLOS ALIAN MORA TORDECILLA	1003344835
2460	BELEN MARIA ZURITA CANTERO	1062676524
2461	UBER MANUEL MARTINEZ TORDECILLA	15031043
2462	DARLIDA JUDITH GONZALEZ GALARCIO	1128058527
2463	FELIX RAMON SOTO BERROCAL	1063137039
2464	MANUEL ANTONIO TORDECILLA GONZALEZ	1063148376
2465	ROBERTO DORIA TORDECILLA	1063952426
2466	KAREN CAROLINA TORDECILLA TORDECILLA	30670118
2467	ANABEL GALARCIO BERROCAL	1143337600
2468	ANA DEL PILAR MARTINEZ BALLESTEROS	1003070254
2469	KENI PLUS GONZALEZ LLORENTE	1003063618
2470	ADELAIDA ISABEL LLORENTE MARTINEZ	30670551
2471	FELIX FRANCISCO BALLESTEROS CANTERO	15027423
2472	MARIANO JOSE MARTINEZ LLORENTE	78758799
2473	UBER NEY FERIA BALLESTEROS	1003368346
2474	AMADA DE LOS REYES ZURITA CANTERO	25953304
2475	OTONIEL JOSE MARTINEZ CABRIA	15020805
2476	ELVIRA ISABEL LLORENTE	30647694
2477	DOMINGO JOSE BALLESTEROS TALAIGUA	15025235
2478	DERWIN JOSE TORDECILLA DORIA	78079447
2479	ALDO ANTONIO TORDECILLA TORDECILLA	15030320
2480	ARLEY ANDRES TORDECILLA BALLESTEROS	1003343456
2481	ADONIS JOSE TORDECILLA BALLESTEROS	1063174332
2482	ALFONSO JOSE LOPEZ ORTIZ	15027971
2483	MIGUEL JOAQUIN GALARCIO DORIA	1063152307
2484	ALBEIRO JOSE GALARCIO DORIA	1063148457
2485	CAROLINA MARIA LLORENTE LLORENTE	1133774824
2486	RAFAEL ANTONIO BALLESTEROS GONZALEZ	15021489
2487	CARMEN ELENA TORDECILLA MORELO	1003066958
2488	PEDRO TORDECILLA DIAZ	15024993
2489	ANDRES MORELO GARCES	15615107
2490	EDER JOAQUIN CANTERO ZARANTE	15122166
2491	DUVAN DARIO TORDECILLA DORIA	10631156439
2492	YOILY PATRICIA TORDECILLA TORDECILLA	1063138909
2493	JUANA DEL CARMEN LLORENTE TORDECILLA	30650928
2494	ANDRES MANUEL BALLESTEROS LLORENTE	1067404207
2495	YIRLIS PAOLA MORA TORDECILLA	1067161781
2496	CAROLINA BEATRIZ BALLESTEROS LLORENTE	1063[illegible]

Documento Firmado Digitalmente
El presente documento contiene una firma digital válida para todos sus efectos de conformidad con lo dispuesto en la ley 527 de 1999.
Agencia Nacional de Tierras

CamScanner

"Por el cual se reglamenta *uso y manejo de la CIÉNAGA GRANDE DEL BAJO SINÚ, que se encuentra ubicada en los municipios de Momil, Purísima, Chimá, Ciénaga de Oro, Cotorra, San Pelayo y Lorica, departamento de Córdoba*"

No.	NOMBRE	CEDULA
2497	IGNACIO OTERO BELTRAN	6588751
2498	MIGUELINA DEL CARMEN ALEGRIA ZARANTE	1063148367
2499	FERMINA DEL CARMEN ZARANTE TORRES	30657855
2500	ALLISON MARIA LLORENTE MORA	1053139489
2501	ANGEL RAMON BERROCAL JULIO	15030051
2502	LUIS ENRIQUE GALARCIO BERROCAL	1047393877
2503	ELVIRO SANTO GONZALEZ TORDECILLA	15019391
2504	MALBIRE DEL CARME GONZALEZ LLORENTE	30669155
2505	DENEY DE JESUS ZARANTE MARTINEZ	30659318
2506	LEONEL ANTONIO BALLESTERO TORRES	78754124
2507	CARMEN ELENA TORDECILLA TORDECILLA	1063162609
2508	ALEXANDER DE JESUS HERNANDEZ BALLESTEROS	1063155388
2509	KATY GABRIELA BALLESTERO DORIA	1063143577
2510	MANUEL ANTONIO BALLESTERO MARTINEZ	15016145
2511	LUIS ALBERTO CARDENAS CUADRADO	78079526
2512	CRISTINA ISABEL GONZALEZ GONZALEZ	25953316
2513	EVER ENRIQUE LLORENTE GONZALEZ	11039863
2514	MICHELIS MANUEL BALLESTEROS LLORENTE	1063154386
2515	FIDENCIO MANUEL NARVAEZ CANTERO	15019856
2516	ERODIS ANTONIO ZARANTE TORRES	11037523
2517	AGUSTIN MANUEL TORDECILLA TALAIVA	15017813
2518	NORALDO ANTONIO DIAZ ZARANTE	15032790
2519	MIRLEIDY DEL CARMEN BALLESTERO TORDECILLA	1063147174
2520	ADALBERTO BALLESTERO LLORENTE	78756581
2521	MARLEI DEL CARMEN GALARCIO TORDECILLA	1003068885
2522	RAFAEL ANTONIO GONZALEZ BALLESTEROS	1133774765
2523	YINA YURIS LLORENTE ROSSO	1063166413
2524	LUIS JAVIER LLORENTE GONZALEZ	1133774626
2525	ANTONIO JOSE LLORENTE MARTINEZ	15025243
2526	MARELEN HERNANDEZ MARTINEZ	1121551280
2527	YOELIS YOHANA CABRERA HERNANDEZ	1063152094
2528	RONY DAVID REYES TINOCO	1063155532
2529	PEDRO ANTONIO LOPEZ	15023906
2530	BATILDA JULIO BANQUEZ	42650891
2531	NIZA CLARA NARVAEZ	25955903
2532	KELLY PATRICIA VARGAS CORRALES	1067401936
2533	ELI JOHANA CALAO FUENTES	1063160382
2534	LEIDY PAOLA FUENTES PEREZ	1063171067
2535	WILSON RAFAEL ORTIZ	11039321
2536	LILIANA ESPERANZA ORTIZ ESCOBAR	30661182
2537	LUIS FELIPE CONDE LOPEZ	1502[illegible]

Documento Firmado Digitalmente
El presente documento contiene una firma digital válida para todos sus efectos de conformidad con lo dispuesto en la ley 527 de 1999.
Agencia Nacional de Tierras
CamScanner

"Por el cual se reglamenta *uso y manejo de la CIÉNAGA GRANDE DEL BAJO SINÚ, que se encuentra ubicada en los municipios de Momil, Purísima, Chimá, Ciénaga de Oro, Cotorra, San Pelayo y Lorica, departamento de Córdoba*"

No.	NOMBRE	CEDULA
2538	WILLIAM JOSE TORRES BALLESTA	15031388
2539	ALEJANDRO JOSE ARTEAGA PAYARES	15021866
2540	FABIO DE JESUS BURGOS	15024246
2541	JORGE ENRIQUE RODRIGUEZ	1010087101
2542	KEILA LUCIA LOPEZ JULIO	1063162481
2543	LIBARDO JOSE LOPEZ ARTEAGA	11039951
2544	JOSE DEL CARMEN PALENCIA	2800479
2545	JAVIER JOSE GENES CORREA	11036391
2546	ANDRES ROBERTO OQUENDO TORDECILLA	15026622
2547	OVER ENRIQUE OQUENDO TORDECILLA	15029654
2548	GUSTAVO ADOLFO RACERO	15023142
2549	ISMAEL ENRIQUE LOPEZ REYES	15020758
2550	YADELYS ROSA REYES HERNANDEZ	306677519
2551	JAIDER JOSE NUÑEZ HERNANDEZ	1063168664
2552	HANA MILAN REYES TAPIA	1063165488
2553	JOSE VICENTE FUENTES NUÑEZ	78077555
2554	ISABEL JOSEFINA ALEGRÍA CASTRO	30665754
2555	JESUS EDUARDO FUENTES CORREA	1063135828
2556	DOMINGA DEL CARMEN FUENTES CORREA	26009284
2557	FRANCELLY FUENTES TAPIAS	1003064799
2558	RUBIS DEL CARMEN ALEGRÍA HERNANDEZ	30652512
2559	ANA BERNARDA LOPEZ TRUJILLO	50969635
2560	MEIBY PATRICIA ALEGRIA MARTINEZ	30665721
2561	FABIAN DAVID TAPIAS OQUENDO	1003073868
2562	MONICA MILENA ESALAS SOLANO	1192726181
2563	EUGENIO GREGORIO HERNANDEZ SUAREZ	2800449
2564	ANGELA ROSA HERNANDEZ LOPEZ	30666220
2565	GABRIEL ANTONIO HERNANDEZ SUAREZ	6587892
2566	LAURA VANESSA CORREA DE ORO	1063178125
2567	VILMA LIRIS PITALUA ARGUMEDO	30654323
2568	JUAN MANUEL DIAZ CALAO	1003068425
2569	LILIBETH DEL CARMEN FLOREZ ALEGRÍA	1067401399
2570	NEDES LUIS DIAZ CALAO	1003066128
2571	JHON JAIRO SALAZAR TORDECILLA	1063156512
2572	NILSA DE JESÚS SOLANO DIAZ	30658609
2573	ELIZABETH ALTAMIRANDA FLOREZ	1003061383
2574	JULIO ALBERTO CASTRO PALENCIA	15023227
2575	YARISNELA PATRICIA OQUENDO CABRERA	1063171253
2576	FIDEL ALBERTO CABRERA CABRERA	78078727
2577	PEDRO JACOB CABRERA SMITH	15028238
2578	CABIER ENRIQUE RAMIREZ HERNANDEZ	1103650[illegible]

Documento Firmado Digitalmente
El presente documento contiene una firma digital válida para todos sus efectos de conformidad con lo dispuesto en la ley 527 de 1999.
Agencia Nacional de Tierras
CamScanner

No.	NOMBRE	CEDULA
2579	HERNANDEZ PITALLA JARNER	15029820
2580	NINI JOHANNA BERRIO OTERO	25785958
2581	UBADEL ALEGRÍA ZUÑIGA	15029034
2582	JOSE JOAQUIN QUINTERO JIMENEZ	6894513
2583	PLACIDA ROSA CASTRO CANCHILA	25952137
2584	ELENA ROSA FUENTES CORREA	26009294
2585	GLEIMAN JAVIER LOPEZ MESA	15030923
2586	ROSARIO DEL CARMEN FUENTES PATERNINA	30654322
2587	EMILSA DEL ROSARIO FUENTES CORREA	30651476
2588	FIDERLINDA TAPIAS ANAYA	26116830
2589	OLGA SOFIA DIAZ TAPIAS	1066242129
2590	ANA ROSA RAMOS CABRERA	1063160769
2591	EUDIS ISABEL RAMIREZ DIAZ	1067971549
2592	EVARNALIS DIAZ REYES	1067172267
2593	ALEGRIA LOPEZ KARELY MARGARITA	1143360555
2594	ELVIS JOSÉ ARGUMEDO HERNANDEZ	1063182409
2595	SEBASTIAN JOSE ARGUMEDO HERNANDEZ	1067405882
2596	CARLOS ALFREDO CABRERA NUÑEZ	1063167111
2597	ELSA JUDITH MARTINEZ MARTINEZ	30646837
2598	YISLEN PAOLA CORREA ALVAREZ	1063180781
2599	ROSA LINDA TAPIA REYES	30658617
2600	TANIA MARGARITA ZURITA LOPEZ	30657055
2601	ELIZABETH ALTAMIRANDA TAPIA	1063170833
2602	NEDER RAFAEL DIAZ CORREA	78757991
2603	ANGELA PATRICIA DIAZ TAPIA	1003073654
2604	GRISELDA MARIA HERNANDEZ LOPEZ	30669963
2605	IRISBETH LORENA PITALUA PITALUA	1067402854
2606	ANGEL ENRIQUE ALEGRIA HERNANDEZ	78075593
2607	XENIA PAOLA BELEÑO ALVAREZ	1003066183
2608	MANUEL SANTIAGO ALTAMIRANDA CALLE	11037812
2609	VICTOR MANUEL PEREZ NUÑEZ	15021224
2610	ABEL ANTONIO ARRIETA COGOLLO	78706187
2611	ABEL JOAQUIN BURGOS MARTINEZ	15016052
2612	ABELARDO RUIZ GENES	15026871
2613	ABIGAIL ENRIQUE VEGA DORIA	15018592
2614	ADELINA DEL CARMEN PAJARO LENIS	26137092
2615	ADOLFO ANTONIO PADILLA OCHOA	15025783
2616	ADRIAN ANTONIO LLORENTE ARTEAGA	1007345617
2617	ADRIANA LUCIA ARGEL GOMEZ	1003718200
2618	AGAPITO ANTONIO RAMOS ANAYA	15023901
2619	AGITH MANUEL MARTINEZ MARTINEZ	1010034250

Documento Firmado Digitalmente
El presente documento contiene una firma digital válida para todos sus efectos de conformidad con lo dispuesto en la ley 527 de 1999.
Agencia Nacional de Hidrocarburos

CamScanner

No.	NOMBRE	CEDULA
2620	AGUSTIN FRANCISCO PETRO HERNANDEZ	78016052
2621	AGUSTIN JOSE QUINTERO MARTINEZ	15033801
2622	AGUSTIN MARTINEZ QUINTERO	15017368
2623	ALBANY DEL VALLE DE HOYOS SERRADA	1003034103
2624	ALBEIRO JESUS MARTINEZ LICONA	1003035263
2625	ALBEIRO LUIS CORREA SANCHEZ	15033835
2626	ALBERTO ANTONIO MARTINEZ BURGOS	15127376
2627	ALBERTO ANTONIO RAMOS PETRO	15017316
2628	ALBERTO MANUEL PADILLA OCHOA	15034009
2629	ALBERTO MANUEL PATERNINA POLO	11035969
2630	ALBERTO REYES VARGAS AVILA	15017984
2631	ALCIDES MANUEL OLIVERA DE HOYOS	15023684
2632	ALEJANDRO ANTONIO GOMEZ HERNANDEZ	1062674102
2633	ALEJANDRO MANUEL MADARIAGA SUAREZ	1003034881
2634	ALICIA ISABEL CALUME ROMERO	25970107
2635	ALMEIRA ROSA ALTAMIRANDA DIAZ	35045324
2636	ALMIRIS PIEDAD GARCES DIAZ	30658801
2637	ALVARO ENRIQUE HERNANDEZ MADERA	15034121
2638	ALVARO HERNANDEZ CONTRERAS	13890898
2639	ALVARO LOPEZ DIMAS	15032721
2640	AMALFI ANDREA DIAZ QUIROZ	30655438
2641	AMBROSIO JESUS LICONA CARMONA	6867949
2642	AMIRA LLORENTE DE QUINTERO	35045063
2643	ANA CRISTINA IZQUIERDO NORIEGA	1073816080
2644	ANA ESPERANZA ACOSTA SUAREZ	1062674767
2645	ANA GREGORIA PINTO LOPEZ	1003033596
2646	ANA SIRLEY QUINTERO DORIA	1003034363
2647	ANDERSON JAVIER MARTINEZ LICONA	1003034150
2648	ANDIS DAVID ARGEL PATERNINA	1003033466
2649	ANDRADIS RAMON ESPITIA BARRIOS	1062674436
2650	ANDREINA MARIA CASTAÑO HERNANDEZ	1003458999
2651	ANDRES AVELINO HERNANDEZ ALEAN	72230142
2652	ANDRES FELIPE YANES TORRES	10980813
2653	ANDRES HERNANDEZ MADERA	11038408
2654	ANDRES JOSE GONZALEZ FERNANDEZ	2821255
2655	ANDRES MADARIAGA ALVAREZ	15021103
2656	ANDRIS MARGARITA CONTRERAS REYES	1062680295
2657	ANGEL ANTONIO ALVAREZ PALENCIA	1062679053
2658	ANGEL MANUEL HERNANDEZ MARTINEZ	15016006
2659	ANGELA PETRONILA FLOREZ SANTOS	25970125
2660	ANGELA ROSA PETRO GONZALEZ	2617757[illegible]

Documento Firmado Digitalmente
El presente documento contiene una firma digital válida para todos sus efectos de conformidad con lo dispuesto en la ley 527 de 1999.
Agencia Nacional de Tierras

CamScanner

"Por el cual se reglamenta *uso y manejo de la CIÉNAGA GRANDE DEL BAJO SINÚ, que se encuentra ubicada en los municipios de Momil, Purísima, Chimá, Ciénaga de Oro, Cotorra, San Pelayo y Lorica, departamento de Córdoba*"

No.	NOMBRE	CEDULA
2661	ANGELI MILETH MARTINEZ LICONA	1003034777
2662	ANUER HERNANDEZ NEGRETTE	78755958
2663	ANY ISABEL VILORIA PEREZ	50924940
2664	APARICIO ANTONIO PADILLA QUINTERO	15031999
2665	ARCADIO RAMON JULIO PORTILLO	11035420
2666	ARMANDO ELIECER DIAZ QUINTERO	72001715
2667	BARTOLO ESPITIA AGAMEZ	15027255
2668	BARTOLO JOSE VARGAS HERNANDEZ	2798909
2669	BEALDO ENRIQUE ROMERO SOLANO	11036772
2670	BELQUIS RAUL MARTINEZ LLORENTE	1063136259
2671	BERLY JOHANA MARTINEZ NEGRETE	1063163945
2672	BERTILDA JUDITH DORIA MARTINEZ	30655010
2673	BLANCA ESTER DE HOYOS BURGOS	25952023
2674	BRIANIS VIVIANA DIAZ HERNANDEZ	1062679145
2675	CALIXTO ANTONIO CONTRERAS ARTEAGA	15022228
2676	CAMILA ANDREA ANAYA OCHOA	1003034692
2677	CAMILO DE JESUS PEREZ BALLESTEROS	1043976952
2678	CANDELARIO ALVAREZ BARRERA	15020491
2679	CANDELARIO ALVAREZ PALENCIA	10981108
2680	CARLOS ANDRES DIAZ HERNANDEZ	78755787
2681	CARLOS ANTONIO GARCIA BANQUET	15618097
2682	CARLOS ARTURO GONZALEZ DIAZ	78757514
2683	CARLOS MANUEL HERNANDEZ YANES	71933875
2684	CARLOS MARIO GUEVARA PALOMINO	1003033516
2685	CARLOS RAMON LOPEZ VARGAS	7381299
2686	CARMELO ENRIQUE VARGAS LLORENTE	15032752
2687	CARMELO JOSE HERNANDEZ MARTINEZ	71311156
2688	CARMELO JOSE MENDOZA GENES	78755697
2689	CARMELO JOSE PAEZ OQUENDO	78755635
2690	CARMEN CECILIA GARCÍA GONZALEZ	1063186287
2691	CARMEN CECILIA PADILLA PADILLA	30654760
2692	CARMEN CECILIA PETRO HERNANDEZ	1062675223
2693	CARMEN CECILIA VELEZ DE ATILANO	30561513
2694	CARMEN GREGORIA OCHOA MUÑOZ	1062674865
2695	CARMEN MARIA ESPITIA MORENO	25957948
2696	CAROLINA ARIAS CANGREJO	52286225
2697	CEDY MARIA HERNANDEZ SANCHEZ	1003033512
2698	CENIA INES HERNANDEZ NEGRETE	50938698
2699	CESAR LIBARDO DIAZ ESPITIA	6582234
2700	CINDY PAOLA CANTERO PORTILLO	1007339374
2701	CLARETH LORENA SANCHEZ DIAZ	1062674[illegible]

Documento Firmado Digitalmente
El presente documento contiene una firma digital válida para todos sus efectos de conformidad con lo dispuesto en la ley 527 de 1999.
Agencia Nacional de Hidrocarburos

CamScanner

"Por el cual se reglamenta *uso y manejo de la CIÉNAGA GRANDE DEL BAJO SINÚ, que se encuentra ubicada en los municipios de Momil, Purísima, Chimá, Ciénaga de Oro, Cotorra, San Pelayo y Lorica, departamento de Córdoba*"

No.	NOMBRE	CEDULA
2702	CLAUDIA INES GOMEZ FLOREZ	1003450216
2703	CLAUDIA MILENA ROMERO MORENO	30664004
2704	CLEIVER DAVID PACHECO LICONA	1062678891
2705	CLEMENTE ANTONIO NISPERUZA MARTINEZ	10980783
2706	CRISTOBAL MANUEL GONZALEZ CASTELLAR	78755619
2707	CRUZ ESTELLA VASQUEZ YEPEZ	1133794523
2708	DAIRA LOPEZ MARQUEZ	1067405876
2709	DAIRA LUZ LEONES CARDENAS	1002233748
2710	DAIRO ANTONIO PETRO HERNANDEZ	78756063
2711	DAIRO DAVID DIAZ QUINTERO	78076424
2712	DAIRO DAVID ESPITIA PADILLA	1003035210
2713	DAIRO GREGORIO CHICA PETRO	10981343
2714	DAIRO LUIS PADILLA BALLESTA	78755622
2715	DAIRO LUIS RUIZ MARTINEZ	78755818
2716	DAIVER MENDOZA MENDOZA	1062675822
2717	DALIA ROSA MARTINEZ CONTRERAS	25970947
2718	DALIDA ROSA ATENCIO NISPERUZA	26099160
2719	DALIS ROSA PAEZ MARTINEZ	1003071369
2720	DANILO ANTONIO MARTINEZ CONTRERAS	1063152144
2721	DANY LUZ CORREA DE LA HOZ	1007390139
2722	DAVID GONZALO VARGAS ALEAN	15025825
2723	DAVID MIGUEL HERNÁNDEZ ANDRADE	1062681065
2724	DEIBY MANUEL MORELO ÁVILA	1062674816
2725	DEIDE DEL CARMEN MADARIAGA LOPEZ	25970472
2726	DEIMER DAVID PAEZ CAMPUZANO	1062676114
2727	DEIVIS JOSE ANAYA FAJARDO	10980657
2728	DELMIRA ISABEL CASTRO OLASCUAGA	30662294
2729	DENIS DAVID DIAZ FARIÑO	15127166
2730	DENIS LUZ GUEVARA BELTRAN	1062675397
2731	DENIS LUZ IZQUIERDO NORIEGA	348825582
2732	DENNIS ORLANDO BALLESTEROS SUAREZ	10981140
2733	DEUIS MANUEL BALLESTEROS PITALUA	1062676294
2734	DEYANIRA HERNANDEZ NEGRETE	25970245
2735	DIANA CECILIA GUZMAN CONTRERAS	25960934
2736	DIANA DEL CARMEN TORRES FLOREZ	35045454
2737	DIANA MARCELA GONZALEZ CALUME	30663459
2738	DIANA MARCELA SIERRA GONZALEZ	1003714931
2739	DIANA PAOLA PINEDA CAMPO	1007298603
2740	DIANA YOLIMA DIAZ ACOSTA	1062674318
2741	DIEGO MANUEL HERNANDEZ YANES	15368321
2742	DILIA ROSA PETRO HOYOS	1003[illegible]

Documento Firmado Digitalmente
El presente documento contiene una firma digital válida para todos sus efectos de conformidad con lo dispuesto en la ley 527 de 1999.
Agencia Nacional de Minería
CamScanner

No.	NOMBRE	CEDULA
2743	DILSON MANUEL PADILLA ALTAMIRANDA	15127239
2744	DINA LEON MUÑOZ	1062681387
2745	DIOSELINA MARTINEZ QUINTERO	30652916
2746	DOLIS DEL CARMEN MARTINEZ RAMOS	25888926
2747	DOMINGA ISABEL HERNANDEZ GUEVARA	25969942
2748	DOMINGO BERNARDO YANEZ CASTRO	2763293
2749	DOMINGO DE LOS SANTOS DORIA GUZMÁN	15021270
2750	DOMINGO MARTÍNEZ ARTEAGA	78150076
2751	DOMINGO MARTINEZ CONTRERAS	11065240
2752	DOMINGO PAEZ CARDOZA	2798960
2753	DOMINGO SANTOS ESPITIA BARRIOS	1062679383
2754	DOMINGO SANTOS SANCHEZ DIAZ	1010032046
2755	DONALDO ENRIQUE FERIA ORTEGA	15024982
2756	DUBY LEONOR HERNANDEZ BERNA	1067860215
2757	DURIEL RAMON AGAMEZ CONTRERAS	7379655
2758	DUVAN JOSE LOPEZ FERIA	1007527502
2759	EBARNEYS ANDRES MADARIAGA LOPEZ	78755682
2760	EBEDUARDO DIAZ ALTAMIRANDA	15033090
2761	EDAL JESUS PADILLA ALTAMIRANDA	15031641
2762	EDER LUIS ROMERO SOLANO	15032024
2763	EDGAR HERNAN HERNANDEZ LLORENTE	15127286
2764	EDILBERTO ALVAREZ DE LA BARRERA	10939374
2765	EDILBERTO QUINTERO DIAZ	15019511
2766	EDILTRUDYS FUENTES SAAVEDRA	26138233
2767	EDIN MANUEL OCHOA CARDENA	1067935270
2768	EDINSON ANTONIO VILORIA ESPITIA	11035524
2769	EDINSON ANTONIO ACOSTA	15026321
2770	EDITH DEL SOCORRO ALEAN FLOREZ	1070807221
2771	EDITH DEL SOCORRO PATERNINA GUEVARA	25889902
2772	EDUARDO EDUARD RAMOS BOHORQUEZ	109800715
2773	EDUARDO SANTOS BRAVO VARGAS	78070093
2774	EDWIN ANTONIO DIAZ MARTINEZ	78754169
2775	EDWIN ENRIQUE FERIA ORTEGA	15032344
2776	EIRA ROSA DIAZ PETRO	1062677112
2777	ELBA ISABEL PADILLA ARGEL	30658405
2778	ELEAZAR CASTRO OLASCUAGA	15034560
2779	ELEIDA NUÑEZ BALLESTEROS	50968490
2780	ELENA DEL CARMEN CONDE HERRERA	34820241
2781	ELIANA MARIA HERNANDEZ LAMBRAÑO	1007345601
2782	ELIANA NICOLASA PETRO ALEAN	35113663
2783	ELIANA PATRICIA LLORENTE GONZALEZ	1063137[illegible]

Documento Firmado Digitalmente
El presente documento contiene una firma digital válida para todos sus efectos de conformidad con lo dispuesto en la ley 527 de 1999.
Agencia Nacional de Tierras

CamScanner

No.	NOMBRE	CEDULA
2784	ELIECER ESPITIA MARTINEZ	11035869
2785	ELIECER MANUEL MADARIAGA ALVAREZ	15022666
2786	ELIECER MANUEL MADARRIAGA LOPEZ	11036878
2787	ELIKA DEL CARMEN PADILLA DIAZ	30660618
2788	ELIZABETH MARTINEZ LOPEZ	1003033943
2789	ELVIA ROSA ANAYA DE ROJAS	30649090
2790	ELVIA ROSA CONTRERAS NEGRETE	35045274
2791	ELVIRA ELENA PETRO GONZALEZ	30660601
2792	ELVIS JOSE DIAZ MARTINEZ	1062680413
2793	ELY ARLETH DIAZ PETRO	25970504
2794	EMILSE RAMONA MARTINEZ BURGOS	30662279
2795	EMIRO LUIS MARTINEZ QUINTERO	15031644
2796	EMIRO NEL HOYOS PAYARES	6866740
2797	ENADIS OCHOA PEREZ	42654659
2798	ENAIDA ROSA FERNANDEZ MARTINEZ	25970792
2799	ENEIDA GARCÍA GONZÁLEZ	1007298679
2800	ENEIDA ROSA GARCIA BANQUET	22615902
2801	ENEIDA SOFIA HERNANDEZ ALEAN	25970827
2802	ENEMICES DEL CARMEN GONZALEZ CASTELLAR	30658799
2803	ENERGIDO NEL HERNANDEZ DORIA	10980271
2804	ENGRY LEVIS MADARIAGA LOPEZ	78755683
2805	ENILSA ROSA DIAZ ALTAMIRANDA	35045271
2806	ENRIQUE JOSE HERNANDEZ QUINTERO	10981209
2807	ENRIQUE MANUEL RAMOS ESPITIA	11076947
2808	ERNESTO ENRIQUE MENDOZA ARTEAGA	78755632
2809	ESTEFANY PAOLA QUINTERO QUINTERO	1062681784
2810	ESTELLA DEL CARMEN GONZALEZ BANDA	30664417
2811	ETILVIA MARTINEZ MARTINEZ CONTRERAS	3069226
2812	EUFEMIA DEL CARMEN COGOLLO SALGADO	2569486
2813	EUSEBIO QUINTERO DIAZ	1559571
2814	EVELIO DOMINGO DIAZ QUIÑOÑEZ	15026322
2815	EVER LUIS LOPEZ MARTINEZ	11077029
2816	EVER LUIS REYES ARTEAGA	15034979
2817	EVER LUIS YANES CASTRO	10980800
2818	EVIN MANUEL MARTINEZ DE HOYOS	15029710
2819	FABIO RAUL PADILLA NARVAEZ	10980858
2820	FANNY ESTHER LOPEZ DE BARRIOS	30646796
2821	FARIDY DEL CARMEN ALVAREZ DE HOYOS	30668584
2822	FARIS JOAQUIN TIRADO MARTINEZ	1062676428
2823	FELIX FRANCISCO MARTINEZ CONTRERAS	15031642
2824	FERNANDO MANUEL MENDOZA WILCHES	1501[illegible]

Documento Firmado Digitalmente
El presente documento contiene una firma digital válida para todos sus efectos de conformidad con lo dispuesto en la ley 527 de 1999.
Agencia Nacional de Tierras

CamScanner

No.	NOMBRE	CEDULA
2825	FERNANDO MANUEL POLO ISIDRO	11151693
2826	FIDEL ANTONIO ARGEL ORTIZ	10980519
2827	FIDEL ANTONIO DE HOYOS DIAZ	15018897
2828	FIDEL ENRIQUE CORREA VEGA	15017571
2829	FILADELFO JULIO CARMONA	10938300
2830	FRANCISCO ESTEBAN ALTAMIRANDO LOPEZ	78754829
2831	FRANCISCO MANUEL HERNANDEZ OQUENDO	15032223
2832	FRANCISCO MANUEL PADILLA DIAZ	15615275
2833	FRANCISCO MIGUEL CORCHO CONEO	1007339537
2834	FRANCISCO MIGUEL DORIA ARTEAGA	10981177
2835	FRANCISCO REYES MARTINEZ RAMOS	2819409
2836	FREDY ENRIQUE OQUENDO ALTAMIRANDA	11065108
2837	FREDYS DOMINGO GALINDO HERNANDEZ	3672803
2838	FREDYS YOVANIS TIRADO MARTINEZ	10981211
2839	GABRIEL EMIRO HERNANDEZ GENES	15028569
2840	GABRIEL ESPITIA SANCHEZ	15029807
2841	GABRIEL IGNACIO BELLO PALOMINO	10942405
2842	GEORGINA DEL CARMEN HERNANDEZ GUEVARA	25969941
2843	GERARDO ELIECER CONTRERAS ARTEAGA	15024193
2844	GINA PAOLA FERNANDEZ ATENCIA	1003034019
2845	GLADYS ISABEL GUEVARA HERNANDEZ	25958167
2846	GLENIS MARIA CHANTACA PUERTA	50928689
2847	GREGORIA DEL CARMEN PAEZ OQUENDO	1003034423
2848	GREGORIO JOSE QUINTERO MEDINA	15030447
2849	GREISY DEL CARMEN POLO SENA	1073812208
2850	GUIDO JOSE CASTRO MORELO	1063196966
2851	HELENA ISABEL FLOREZ MESTRA	1062682554
2852	HELENA LUZ PATERNINA POLO	25970288
2853	HELEODORO ANDRES NISPERUZA PADILLA	11035159
2854	HELEODORO JOSE CASTRO OLASCUAGA	15029777
2855	HELIO HARVEY HERNANDEZ HERNANDEZ	1062677190
2856	HERNAN ENRIQUE GUEVARA ATILANO	78757753
2857	HERNAN MANUEL GONZALEZ CASTELLAR	78755623
2858	HEYDI LUZ ARTEAGA BALLESTERO	30670134
2859	HUDEL PADILLA HERNANDEZ	10981533
2860	HUGO ADEL PADILLA PADILLA	78756207
2861	HUGO ANTONIO NEGRETE HERNANDEZ	10938925
2862	HUGO HEBERTO HERNANDEZ HERNANDEZ	10981185
2863	HUGO LUIS CONTRERA FUENTES	10980675
2864	ILUMINADA PACHECO HERRERA	43823103
2865	INGRID YANETH VARGAS MESA	3067[illegible]

Documento Firmado Digitalmente
El presente documento contiene una firma digital válida para todos sus efectos de conformidad con lo dispuesto en la ley 527 de 1999.
Agencia Nacional de Hidrocarburos

CamScanner

"Por el cual se reglamenta *uso y manejo de la CIÉNAGA GRANDE DEL BAJO SINÚ, que se encuentra ubicada en los municipios de Momil, Purísima, Chimá, Ciénaga de Oro, Cotorra, San Pelayo y Lorica, departamento de Córdoba*"

No.	NOMBRE	CEDULA
2866	INGRIS PAOLA HERNANDEZ	1063136982
2867	INGRY JUDITH VEGA LOPEZ	30622292
2868	IRMA ROSA MARTINEZ QUINTERO	30652928
2869	ISAAC MANUEL DIAZ CONTRERAS	15031009
2870	ISABEL GREGORIA BORJA HERNANDEZ	25889709
2871	ISAEL ANTONIO MONTES SUAREZ	7381492
2872	ISAI JOSE DORIA OCHOA	1062681291
2873	ISMAEL ANTONIO PACHECO PADILLA	15042968
2874	IVAN MANUEL BABILONIA TORRES	15127498
2875	JADER LUIS MARTINEZ ARTEAGA	10981213
2876	JAIBER LUIS MARTINEZ PADILLA	1003034223
2877	JAIME LUIS ALVAREZ PAJARO	10981106
2878	JAIME RAFAEL OCHOA ESPITIA	11035407
2879	JAIRO NAR DIAZ ARGEL	78035757
2880	JAYDITH DEL CARMEN ARRIETA COGOLLO	25958645
2881	JEREMIAS JOSE DE HOYOS LOPEZ	78078336
2882	JESUS ALBERTO MARQUEZ PACHECO	1003034738
2883	JESUS ENRIQUE HERNANDEZ CONTRERAS	15026394
2884	JHONCRI PADILLA QUINTERO	10981001
2885	JHONY LUIS DIAZ MADARIAGA	1010031301
2886	JHOVANNI MANUEL BABILONIA PADILLA	1062681970
2887	JOAN CARMELO LLORENTE PATERNINA	10981198
2888	JOAQUIN SANTIAGO GARCES BARRIOS	10980625
2889	JOEL JOSE HERNANDEZ DIAZ	11038866
2890	JOHONY JULIO TRUJILLO	7384524
2891	JONAS ENRIQUE HERNANDEZ DIAZ	78075605
2892	JORGE ELIECER COGOLLO PERALTA	78667519
2893	JORGE LUIS CORREA TORRES	1062678678
2894	JORGE LUIS HERNANDEZ CORCHO	15018493
2895	JORGE LUIS HERNANDEZ PACHECHO	78731918
2896	JORGE LUIS QUINTERO HERNANDEZ	11065259
2897	JORGUE HUMBERTO LOZANO GUERRA	80209662
2898	JOSE ANTONIO DE HOYOS BURGOS	15027323
2899	JOSE ANTONIO ORTIZ PETRO	15028616
2900	JOSE DAVID IBAÑEZ MARTINEZ	15032632
2901	JOSE DAVID ROSSI DORIA	15031129
2902	JOSE DE LOS SANTOS LLORENTE CORREA	15127428
2903	JOSE DE LOS SANTOS PAEZ ESPITIA	11035396
2904	JOSE DEL CARMEN BARRIOS MADARIAGA	15022434
2905	JOSE DOMINGO CORREA QUINTERO	78078494
2906	JOSE DOMINGO FERNANDEZ SALGADO	11077851

Documento Firmado Digitalmente
El presente documento contiene una firma digital válida para todos sus efectos de conformidad con lo dispuesto en la ley 527 de 1999.
Agencia Nacional de Hidrocarburos

CamScanner

"Por el cual se reglamenta *uso y manejo de la CIÉNAGA GRANDE DEL BAJO SINÚ, que se encuentra ubicada en los municipios de Momil, Purísima, Chimá, Ciénaga de Oro, Cotorra, San Pelayo y Lorica, departamento de Córdoba*"

No.	NOMBRE	CEDULA
2907	JOSE FELIPE PETRO ESPITIA	11035391
2908	JOSE FRANCISCO GONZALEZ PINTO	11037973
2909	JOSE FRANCISCO HERNANDEZ MADERA	79260538
2910	JOSE GREGORIO HERNANDEZ NEGRETE	78755721
2911	JOSE GREGORIO JULIO MORELO	2813661
2912	JOSE GREGORIO MARTINEZ BURGOS	15029709
2913	JOSE JOAQUIN CORREA HERNANDEZ	15032946
2914	JOSE JOAQUIN OCHOA ESPITIA	15020375
2915	JOSE LUCAS CORREA HERNANDEZ	15026249
2916	JOSE LUIS VEGA MIRA	78032701
2917	JOSE MANUEL LOZANO GUZMÁN	78016658
2918	JOSE MIGUEL ATILANO GONZALEZ	15023827
2919	JOSE MIGUEL BORJA LAMBERTINO	2798683
2920	JOSE MIGUEL CONTRERAS HOYOS	1098531
2921	JOSE MIGUEL FLOREZ MADARIAGA	1062683257
2922	JOSE MIGUEL HERNANDEZ BRAVO	151127237
2923	JOSE PATRICIO SANACHEZ IBAÑEZ	4020713
2924	JOSEFA DEL CARMEN MORELO PAYARES	30646986
2925	JOSEP YESID ARRIETA SIERRA	1007339539
2926	JOSIA DAVID ANAYA TORRES	10981015
2927	JUAN ALBERTO NIEVES PADILLA	10981489
2928	JUAN CARLOS ALTAMIRANDA MARTINEZ	78077851
2929	JUAN CARLOS ALVAREZ PALENCIA	10981264
2930	JUAN DE HOYOS	15024766
2931	JUAN FRANCISCO MARTINEZ ARTEAGA	15031730
2932	JUAN JOSE MADARIAGA SUAREZ	1062674947
2933	JUAN JOSE NISPERUZA PEREIRA	78032626
2934	JUAN MANUEL LOPEZ MARTINEZ	78756612
2935	JUAN ROBERTO PADILLA LAMBRAÑO	1003034657
2936	JUANA DE JESUS HERNANDEZ MADERA	30659167
2937	JUANA SEGUNDA ALVAREZ TORRES	1062679750
2938	JULIA ESTHER DIAZ GARCIA	1003034880
2939	JULIANA CASTRO MADARIAGA	1007390077
2940	JULIO ALFREDO GUZMAN CONDE	7381746
2941	JULIO AMADO CORCHO MORENO	15018320
2942	JULIO CESAR HERNANDEZ HERNANDEZ	15028843
2943	JULIO CESAR LOPEZ MADERA	11035747
2944	JUSTO FERMAN PADILLA NARVAEZ	11036198
2945	JUVENAL ENRIQUE SANCHEZ IBAÑEZ	11077915
2946	KAREN LORENA MORA MONTES	1062675257
2947	KARY MILENA CONTRERAS REYES	2597041[illegible]

Documento Firmado Digitalmente
El presente documento contiene una firma digital válida para todos sus efectos de conformidad con lo dispuesto en la ley 527 de 1999.
Agencia Nacional de Tierras

CamScanner

No.	NOMBRE	CEDULA
2948	KELLY JOHANA BALLESTEROS ROSSI	1010031562
2949	KENIA ESTHER THERAN PETRO	1067400197
2950	KERLY JAVIER PAEZ SANCHEZ	1062675654
2951	LAYS MARÍA CASTRO CHICA	1007390065
2952	LEIDYS MARIA SIERRA GARCIA	1062681886
2953	LEONARDO ANTONIO ALEÁN FLOREZ	78729720
2954	LEONARDO CORREA ALVAREZ	1062674668
2955	LEONELA MARIA HERNANDEZ CONTRERA	1003035390
2956	LEONYS ANTONIO QUINTERO LLORENTE	78150043
2957	LETICIA MARGOTH PADILLA ALTAMIRANDA	35045325
2958	LEVIS DEL CARMEN VEGA LOPEZ	30665078
2959	LIANIS PAOLA JIMENEZ MARTINEZ	1062682963
2960	LINA KARINA VILLALBA DIAZ	25970127
2961	LINA MARIA CONTRERA DIAZ	1067906187
2962	LINEY MARIA LAMBRAÑO YANEZ	32890872
2963	LINEY PATRICIA ANAYA RUIZ	10620677524
2964	LISTENIA DEL CARMEN REYES DIAZ	25960872
2965	LORENA PATRICIA DIAZ QUINTERO	30667430
2966	LORENZO GUZMAN HERNANDEZ	10980036
2967	LORENZO JOSE LOPEZ NEGRETE	1062678125
2968	LORENZO JOSE DORIA GUZMAN	2799372
2969	LUIS ALBERTO ARTEAGA QUINTERO	15023971
2970	LUIS ALBERTO CAMPO VALDEZ	1062677081
2971	LUIS ALBERTO FLOREZ MADARIAGA	1003034432
2972	LUIS ALBERTO VASQUEZ	78028948
2973	LUIS ALFONSO MORENO ROSARIO	1003035363
2974	LUIS ARMANDO HERNANDEZ HEREDIA	1007345639
2975	LUIS CARLOS ANAYA RUIZ	1003034193
2976	LUIS CARLOS CUADRADO MEDINA	7379264
2977	LUIS CARLOS MARTINEZ HERNANDEZ	1062674809
2978	LUIS EDUARDO DIAZ DIAZ	15024190
2979	LUIS EDUARDO DIAZ PADILLA	15127273
2980	LUIS EMIRO MADARIAGA IRIARTE	9078849
2981	LUIS FELIPE CONTRERAS ARTEAGA	15017076
2982	LUIS FERNANDO GUZMAN GONZALEZ	78028452
2983	LUIS FERNANDO OQUENDO HERNANDEZ	1062675029
2984	LUIS FERNANDO RAMOS BALLESTEROS	10981410
2985	LUIS GALARCIO HOYOS	6858899
2986	LUIS MANUEL CORREA QUINTERO	1063140204
2987	LUIS MANUEL DIAZ TORDECILLA	78755620
2988	LUIS MIGUEL DIAZ ALTAMIRANDA	1512[illegible]

Documento Firmado Digitalmente
El presente documento contiene una firma digital válida para todos sus efectos de conformidad con lo dispuesto en la ley 527 de 1999.
Agencia Nacional de Tierras

CamScanner

No.	NOMBRE	CEDULA
2989	LUIS MIGUEL FLOREZ DIAZ	78755165
2990	LUIS RAFAEL ESTRADA MARTINEZ	78017405
2991	LUIS RAMON HERNANDEZ HERNANDEZ	15031307
2992	LUIS RAMON PETRO LONDOÑO	78755050
2993	LUIS RAMON QUINTERO CONTRERAS	15034983
2994	LUIS YOBANI GARCES DIAZ	1007390067
2995	LUISA MARIA PALOMINO FAJARDO	26198224
2996	LUZ BEATRIZ RIOS TORRES	50911658
2997	LUZ MAIRA RUIZ SANCHEZ	1070811748
2998	LUZ MARINA CASTRO OLASCUAGA	25970460
2999	LUZ MARINA LOPEZ DIAZ	26159388
3000	LUZ MARY PETRO GONZALEZ	25889976
3001	MADIS MARIA MARTINEZ CONTRERAS	30658908
3002	MADOLINA PÁEZ OQUENDO	26152912
3003	MAFALDA DEL CARMEN CORCHO MORENO	25958294
3004	MAGIN ANTONIO SANCHEZ JIMENEZ	10975492
3005	MAICOL MIGUEL PADILLA BABILONIA	1062678643
3006	MAIRA ALEJANDRA GONZALEZ OVIEDO	1062674101
3007	MAIRA JUDITH MARTINEZ DORIA	30657301
3008	MAIRETH TEREZA RAMOS URANGO	1003192918
3009	MANUEL ANTONIO IZQUIERDO NORIEGA	1129045945
3010	MANUEL ANTONIO MENDOZA GENES	11036192
3011	MANUEL ANTONIO PADILLA DIAZ	15127234
3012	MANUEL ANTONIO VILORIA ATILANO	15034423
3013	MANUEL DE JESUS BABILONIA TORRES	78755613
3014	MANUEL DEL CRISTO GARCES BARRIOS	15033187
3015	MANUEL DEL CRISTO RUIZ RUIZ	78070063
3016	MANUEL ENRIQUE CASTRO OLASCOAGA	10980842
3017	MANUEL ENRIQUE RAMOS VEGA	15016815
3018	MANUEL FRANCISCO PETRO LONDOÑO	11036065
3019	MANUEL JOSE MARTINEZ QUINTERO	15025459
3020	MANUEL REYES PRADA QUINTANA	12712123
3021	MANUEL VICENTE DIAZ HERNANDEZ	6687569
3022	MARCO FIDEL GUZMAN CONDE	2793323
3023	MARCO TULIO COGOLLO CERPA	10980605
3024	MARELBIS DEL CARMEN CASTRO OLASCUAGA	30658751
3025	MARELIS JUDITH RUIZ SANCHEZ	43114848
3026	MARGARITA LEONOR PADILLA MARTINEZ	1062678893
3027	MARIA ALEJANDRA MARTINEZ ARIAS	1073246897
3028	MARÍA ANDREA MADARIAGA PADILLA	1010032770
3029	MARIA ANGELICA CANTERO ESPITIA	1063154[illegible]

Documento Firmado Digitalmente
El presente documento contiene una firma digital válida para todos sus efectos de conformidad con lo dispuesto en la ley 527 de 1999.
Agencia Nacional de Hidrocarburos

CamScanner

No.	NOMBRE	CEDULA
3030	MARIA BELEN SANCHEZ TORRES	1001854820
3031	MARIA CAROLINA GUZMAN BERNAL	1007409932
3032	MARIA CLARA GUZMAN MESTRA	25970588
3033	MARIA CONCEPCION BABILONIA TORRES	35045434
3034	MARIA DE LOS ANGELES PACHECHO PADILLA	25870883
3035	MARIA DE LOS SANTOS HERNANDEZ MADERA	30660537
3036	MARIA DEL CARMEN BURGOS CONDE	1003034974
3037	MARIA DEL CARMEN FERNANDEZ SALGADO	34820239
3038	MARIA DEL CARMEN FLOREZ HERNANDEZ	25957912
3039	MARIA DEL PILAR DIAZ QUINTERO DIAZ	35045269
3040	MARIA ELENA BECCAR ESCOBAR	39320026
3041	MARIA EUGENIA LOZANO JIMENEZ	1062679009
3042	MARIA LEONOR MARTINEZ ARTEAGA	30665101
3043	MARIA MERCEDES GUEVARA GARCIA	1062682698
3044	MARIA MERCEDES PETRO GONZALES	30655429
3045	MARIA ROSIRIS GUZMAN GUZMAN	25958615
3046	MARIBEL PAEZ MARTINEZ	1007298628
3047	MARICELA HERNANDEZ CANTERO	30671083
3048	MARIO DAVID HERNANDEZ MADERA	15026396
3049	MARIO MIGUEL CHICA PACHECO	1062676809
3050	MARLENE ISABEL MONTES PEREZ	50955836
3051	MARLENYS DE LA CONCEPCIÓN GONZALEZ CALUME	30655457
3052	MARLEY ESTER CORREA DE LA HOZ	1062675557
3053	MARLUDIS JUDITH COGOLLO SERPA	25969837
3054	MARLYS MARIELYS CHICA PACHECO	1064990590
3055	MARTHA CECILIA MARTINEZ RIVERA	32201409
3056	MARTIN JOSE MARTINEZ QUINTERO	78754215
3057	MARYS ISABEL PATERNINA YANES	1062675153
3058	MARYURI NIEVES PATERNINA	10674161
3059	MAURICIO ANTONIO CHICA PACHECO	1062679675
3060	MAURICIO HERNANDEZ PEREZ	1062674837
3061	MAURICIO MIGUEL DURANGO MORENO	78030614
3062	MAXIMO JESUS SIERRA MESTRA	78021871
3063	MAYUDIS GARCIA GONZALEZ	1007339512
3064	MEDARDO LUIS PATERNINA POLO	10980944
3065	MELFI DEL ROCIO PETRO HERNANDEZ	30659300
3066	MIGUEL MARIANO PORTILLO LUNA	1062675154
3067	MILADIS DEL CARMEN PATERNINA POLO	25889903
3068	MILADYS YULIETH PEREA BECCAR	1193304729
3069	MILENA MARCELA CORREA DE LA HOZ	1062674117
3070	MILTA ISABEL PADILLA BABILONIA	1062679[illegible]

Documento Firmado Digitalmente
El presente documento contiene una firma digital válida para todos sus efectos de conformidad con lo dispuesto en la ley 527 de 1999.
Agencia Nacional de Tierras

CamScanner

No.	NOMBRE	CEDULA
3071	MIRIAN INES HERNANDEZ BARRIO	25970017
3072	MIRLI MARIA CHICA PACHECO	1062675437
3073	MISAEL CORCHO CONEO	1007298649
3074	MORELIA MARIA CASTAÑO HERNANDEZ	1003459004
3075	NABONAZAR CASTRO OLASCOAGA	78754250
3076	NADIS ALVAREZ DE HOYOS	30658346
3077	NATALIA PAOLA PADILLA DIAZ	1062682993
3078	NAURIS ESTHER TORDECILLA DIAZ	25970126
3079	NAVI JUDITH COGOLLO VILORIA	1062677702
3080	NAYIBIS LUZ SANCHEZ DIAZ	1062676880
3081	NAZLY DERINE MADARIAGA LOPEZ	25970595
3082	NEDER LUIS RAMOS ALTAMIRANDA	10981139
3083	NEIBER ENRIQUE BORJA HERNANDEZ	11077862
3084	NELFI LUZ OCHOA MARTINEZ	1062675211
3085	NELLY JUDITH PADILLA NARVAEZ	30662281
3086	NELVA ROSA TORRES ESPITIA	26177585
3087	NELVIS ESTHER OCHOA MARTINEZ	1062676977
3088	NESTOR DARIO VEGA PEREZ	1062674748
3089	NILVA MAGALY PINTO BORJA	25894485
3090	NORBELLA CAMPO MORELO	30653955
3091	NORMA ISABEL BERRIO VERGARA	1192946518
3092	OBED DAVID DORIA OCHOA	1062680150
3093	OBER LUIS ARTEAGA ALTAMIRANDA	15029090
3094	OBER OMAR GUEVARA CASTRO	10981000
3095	OBERTO JULIAN CASTRO OLASCOAGA	15029776
3096	OCTAVIANO JOSE DE HOYOS DIAZ	15020794
3097	OLIER ANTONIO GUEVARA CASTRO	78028132
3098	OMIRIS DEL CARMEN MADARIAGA ALVAREZ	1003035200
3099	ONEIDA MARIA HERNANDEZ PACHECO	25877824
3100	ONEIDA ROSA RUIZ RUIZ	25970019
3101	ONELIA ROSA FERNANDEZ SALGADO	1062674154
3102	ORLANDO ALFREDO PACHECHO PADILLA	2759241
3103	ORLANDO ARTURO OCHOA DURANGO	11035144
3104	ORLEDIS LUZ ARGEL ARGEL	1007345645
3105	ORLEIDIS MARIA CANTERO PORTILLO	10073904146
3106	ORLEY ALBERTO URVETA DE LA ROSA	10943430
3107	ORLINA ORLADIS DIAZ QUIROZ	25969781
3108	OSCAR ANTONIO QUINTERO DIAZ	15022519
3109	OSCAR MIGUEL SANCHEZ DIAZ	1003035304
3110	OTONIEL ANTONIO CHICA OCHOA	11035611
3111	OTONIEL JOSE DELGADO GONZALEZ	1003032[illegible]

Documento Firmado Digitalmente
El presente documento contiene una firma digital válida para todos sus efectos de conformidad con lo dispuesto en la ley 527 de 1999.
Agencia Nacional de Minería

CamScanner

"Por el cual se reglamenta *uso y manejo de la CIÉNAGA GRANDE DEL BAJO SINÚ, que se encuentra ubicada en los municipios de Momil, Purísima, Chimá, Ciénaga de Oro, Cotorra, San Pelayo y Lorica, departamento de Córdoba*"

No.	NOMBRE	CEDULA
3112	OTONIEL JOSE MARTINEZ QUINTERO	15127359
3113	OTTO RAMIRO CORCHO FUENTE	78028889
3114	PABLO AGUSTIN MONTES NEGRETE	78034117
3115	PABLO MANUEL BALLESTEROS SIERRA	15023302
3116	PATRICIO JOSE HERNANDEZ GUEVARA	2821071
3117	PEDRO FRANCISCO GONZALEZ PINTO	1062674742
3118	PEDRO JOSE ANAYA TORRES	15023352
3119	PEDRO MANUEL RUIZ DORIA	10897899
3120	PEDRO MIGUEL RAMOS ANAYA	15020051
3121	PEDRO NEL ALEMAN FERNANDEZ	78015843
3122	PEDRO PABLO GONZALEZ BANDA	10981256
3123	PEDRO RAMON PEREZ ALEGRE	2820470
3124	RADEMARILSE MARIA HERNANDEZ DE ORTEGA	25955416
3125	RAFAEL ESTEBAN REYES SANCHEZ	6587715
3126	RAFAEL NOVO SILVA	1107697
3127	RAFAEL RAMON ROMERO ESPTIA	2757800
3128	RAFAEL REINALDO RIOS ANAYA	10981412
3129	RAMON JOSE GUEVARA DE HOYOS	11035557
3130	RAMONA DEL CARMEN MARTÍNEZ ARTEAGA	25696696
3131	RAUL ALBERTO HERNANDEZ GONZALEZ	10980773
3132	REINALDO MARTINEZ CONTRERAS	2799016
3133	REMBERTO ANTONIO AGUILAR ALIAN	15019888
3134	REMBERTO MANUEL BRAVO VARGAS	15022819
3135	RIQUILDA MARIA BURGOS DORIA	25955197
3136	ROBERTO ANTONIO GUZMAN BOLAÑO	11036068
3137	ROBINSON DÍAZ SALAS	15039263
3138	RODRIGO ANTONIO HOYOS PAYARES	15022414
3139	ROGELIO EDUARDO PADILLA NARVAEZ	11036637
3140	ROSA MARIA ESPITIA SIBAJA	25903266
3141	ROSALBA MARTINEZ ARTEAGA	30650454
3142	ROSALIA ESPITIA FLOREZ	1062674560
3143	ROSIRIS ESTER QUINTERO LLORENTE	35045256
3144	ROSIRIS JUDITH GARCIA GONZALEZ	1007298680
3145	RUBEN DARIO RAMOS POLO	1062681983
3146	RUBIER ANTONIO MARTINEZ LLORENTE	1063141795
3147	RUGERO ANTONIO LOPEZ MARTINEZ	15027403
3148	RUS MERY ESPITIA BORJA	1062681145
3149	SAMIR JOSE RUIZ MEJIA	1003034403
3150	SAMUEL DEL CARMEN GARCES CONTRERAS	10980295
3151	SANDRA LUCIA CHICA PETRO	25889803
3152	SANDRA MARCELA MARTINEZ ALTAMIRANDA	1064984479

Documento Firmado Digitalmente
El presente documento contiene una firma digital válida para todos sus efectos de conformidad con lo dispuesto en la ley 527 de 1999.
Agencia Nacional de Tierras
CamScanner

No.	NOMBRE	CEDULA
3153	SANDRA PATRICIA PRADA GUZMAN	1007410021
3154	SANDY LUZ GARCES DIAZ	1062675750
3155	SANIN ALFREDO PUERTA ORTIZ	11166320
3156	SANTOS FRANCISCO MARTINEZ GUZMAN	78016723
3157	SEBASTIAN DE HOYOS GUZMAN	1003034474
3158	SERGIO JESUS CORREA BERROCAL	11036314
3159	SIDIAS MERCEDES DE LA HOZ ANAYA	26137402
3160	SINDY PAOLA ORTEGA NEGRETE	1067889894
3161	SOFANOR CAMPO ARROYO	15022688
3162	TARCILA PEREZ PAEZ	26177600
3163	TEODULO JOSÉ LÓPEZ CABRERA	64579329
3164	TEOFILO MANUEL RAMOS ANAYA	15031591
3165	TERESITA DE JESUS URANGO VELASQUEZ	35113362
3166	TIBALDO DE LA CRUZ HERNANDEZ AVILA	15032657
3167	TOMAS GUEVARA YANEZ	15025389
3168	TONY CARLOS DURANGO MORENO	10981557
3169	UBADEL ENRIQUE BUELVAS CORREA	10937497
3170	UBALDO MANUEL PORTILLO CUADRADO	2793325
3171	URIEL CHICA CONTRERAS	15033515
3172	VERONICA MARCELA PORTILLO JIMENEZ	1062675681
3173	VIALIS JUDITH RUIZ DORIA	1003033875
3174	VICTOR MANUEL MARTINEZ ARTEAGA	15029079
3175	VICTOR MANUEL PATERNINA YAÑEZ	2820940
3176	VICTORIO ANAYA BALLESTAS	9750224
3177	WENDY VANESA CHICA ATENCIA	1003069474
3178	WILBERTO ANTONIO HERNANDEZ NEGRETE	78755675
3179	WILBERTO BELTRAN SUAREZ	10944269
3180	WILFRIDO MANUEL PATERNINA POLO	11077980
3181	WILLIAN DAVID BOLAÑO ROSSI	1007298608
3182	WILLINTON JOSE MARTINEZ RAMOS	1062680319
3183	WILSON MANUEL GUEVARA ATILANO	15034971
3184	YACKELINE ESPITIA PATERNINA	1067895162
3185	YADIRA DEL CARMEN PADILLA DIAZ	30660424
3186	YAIR JOSE VELASQUEZ BERRIO	1003403318
3187	YAMITH PADILLA QUINTERO	1062677531
3188	YANI MARIA OCHOA MUÑOZ	1063146138
3189	YARA UDITH DE HOYOS DIAZ	25970517
3190	YARISEL HERNANDEZ VARGAS	1003459560
3191	YARLEDIS JUDITH HERNANDEZ MADERA	50916481
3192	YEIDIS DEL CARMEN GARCIA GONZALEZ	1062676238
3193	YELENIS KARINA ANAYA RUIZ	1003034[illegible]

Documento Firmado Digitalmente
El presente documento contiene una firma digital válida para todos sus efectos de conformidad con lo dispuesto en la ley 527 de 1999.
Agencia Nacional de Hidrocarburos

CamScanner

No.	NOMBRE	CEDULA
3194	YENIS DEL CARMEN SUAREZ ALVAREZ	25970859
3195	YERALDIN PAOLA DIAZ SALAS	1192795968
3196	YERLIS HERNANDEZ BERRIO	1062675110
3197	YERLIS SOFIA PADILLA HERNANDEZ	1062677503
3198	YESENIA MARIA QUINTERO ARTEAGA	1007298555
3199	YESENIA PATRICIA PADILLA QUINTERO	1062675815
3200	YESICA PAOLA HERNANDEZ CONTRERAS	1007339519
3201	YOLEIDA DEL CARMEN PADILLA QUINTERO	1062678350
3202	YOLIS MARLENE DIAZ PAEZ	32685894
3203	YUDIS JOHANA YANEZ PEREZ	1003035268
3204	YULIETH PAOLA BOLAÑO ROSSI	1003715355
3205	YULISA CASTAÑO HERNANDEZ	1068657101
3206	YURANY FLOREZ MARTINEZ	1003034344
3207	ZONIA SUSANA MARTINEZ DIAZ	505848661
3208	ZORAIDA MARGARITA ROSSI VARGAS	25970011
3209	ZULEY PAOLA CONTRERAS GENES	25970527
3210	RODRIGO MANUEL MUÑOZ MARTÍNEZ	1554326
3211	BERTILDA JULIO BANQUEZ	42650891
3212	KELLY PATRICIA VARGAS	1067401936
3213	ELI JOHANA CALAO	1063160382
3214	LEIDY PAOLA FUENTES	1063171067
3215	MARELIS DE JESUS GONZALEZ	1003064205
3216	MARELIS DEL CARMEN TORDECILLA	30658465
3217	LUIS FELIPE CONDE	15023813
3218	WILLIAM JOSE TORRES	15031388
3219	ALEJANDRO JOSÉ ARTEAGA	15021886
3220	CAMILO ANDRES ZARANTE	1193240366
3221	FABIO DE JESUS BURGOS	15024246
3222	ANDRES ROBERTO OQUEDO	15026622
3223	OVER ENRIQUE OQUENDO	15029654
3224	EVERTO GENARO NARVAEZ	15027225
3225	JAIRO ANTONIO REYES CORREA	15027279
3226	ANGEL DAVID DIAZ TAPIA	1003061981
3227	JOSE MIGUEL TOBAR NUÑEZ	11037690
3228	MIGUEL ARGUMEDO HERNANDEZ	73114885
3229	TORIBIO MIGUEL PARRA LOPEZ	15022881
3230	TRINIDAD FRANCISCO OQUENDO TORDECILLA	15021458
3231	GERARDO JOSE REYES	15019885
3232	JAIRO MIGUEL VIELLAR FIGUEROA	15019505
3233	CESAR HERNANDEZ VIDAL	78075120
3234	ALVARO ANTONIO FIGUEROA	1501[illegible]

Documento Firmado Digitalmente
El presente documento contiene una firma digital válida para todos sus efectos de conformidad con lo dispuesto en la ley 527 de 1999.
Agencia Nacional de Tierras

CamScanner

"Por el cual se reglamenta *uso y manejo de la CIÉNAGA GRANDE DEL BAJO SINÚ, que se encuentra ubicada en los municipios de Momil, Purísima, Chimá, Ciénaga de Oro, Cotorra, San Pelayo y Lorica, departamento de Córdoba*"

No.	NOMBRE	CEDULA
3235	ALVARO MARTIN DIAZ	15026823
3236	EDWIN FERNANDO FIGUEROA CORDERO	78754855
3237	MARGARITA BENITEZ VITAR	30650956
3238	RIVER CORREA SUAREZ	78758271
3239	JESUS DE LOS SANTOS RAMIREZ HERNANDEZ	1063168816
3240	RAFAEL ENRIQUE LOPEZ BLANQUICET	15020316
3241	CARLOS ALBERTO HERRERA	78757609
3242	JOSE LUIS AVILA	78755973
3243	EDILBERTO CORREA SUAREZ	15031426
3244	ARISTIDES JOSE ACOSTA HERNANDEZ	15028331
3245	TEMISTOCLE LOPEZ	6877384
3246	MARIANO DE JESUS CASTRO	1063150197
3247	MARCO FIDEL ALEGRIA	15020666
3248	ANGEL EUSTORO SUAREZ	78077017
3249	ANGEL GREGORIO REYES ARGUMENDO	15031468
3250	WAIMER TORDECILLA MARTINEZ	1063147804
3251	DANIEL ANTONIO ZARANTE	15027425
3252	JUAN DE DIOS TORRES	1067161832
3253	CESAR LUIS GUEVARA	1063138750
3254	MATEO JOSE GONZAEZ	15019385
3255	OVEL ANTONIO ZARANTE	1063162168
3256	ROSEMBER PITALUA CORREA	15031054
3257	ANDREINA DORIA DORIA	1063182298
3258	FERNEY MIGUEL DORIA BURGOS	11039538
3259	INDALECIO ORTIZ DORIA	15032558
3260	MONICA PATRCIA MEJIA TAPIAS	1041257254
3261	AURELIO ANTONIO HERNANDEZ	15122149
3262	MARCO FIDEL DORIA PAEZ	19464895
3263	ELIO MANUEL LOPEZ ARTEAGA	11036305
3264	JUAN RAMON LOPEZ	15127665
3265	JOSE LUIS ARTEGA	11039244
3266	JOSE ANGEL HERNANDEZ	15122182
3267	MANUEL SILVESTRE PAEZ	15024554
3268	ARIEL ENRIQUE HERNANDEZ DORIA	15029757
3269	CERLYS DEL CARMEN ARTEGA HERNANDEZ	30669086
3270	DANIEL ANTONIO BALLESTEROS	15034788
3271	ABIT HERNANDEZ ORTIZ	1063140188
3272	HORTALIDE ANTONIO ARTEAGA PITALUA	78757845
3273	LUZ ANGELICA CANTERO	30668619
3274	IRIS MARIA BALLESTERO	30645730
3275	LUZ MARINA ORTIZ MEDINA	1063150255

Documento Firmado Digitalmente
El presente documento contiene una firma digital válida para todos sus efectos de conformidad con lo dispuesto en la ley 527 de 1999.
Agencia Nacional de Minería
CamScanner

"Por el cual se reglamenta *uso y manejo de la CIÉNAGA GRANDE DEL BAJO SINÚ, que se encuentra ubicada en los municipios de Momil, Purísima, Chimá, Ciénaga de Oro, Cotorra, San Pelayo y Lorica, departamento de Córdoba*"

No.	NOMBRE	CEDULA
3276	NORELVIS ISABEL TORDECILLA	30663557
3277	DEIBYS TORDECILLA	78757317
3278	MARIA MONICA VALETA TAPIA	1133774878
3279	ANGEL BERROCAL CANTERO	6586141
3280	HUGO LUIS COGOLLO	78755161
3281	ROBERTO ANTONIO BALLESTEROS	1063152604
3282	HERNANDO MANUEL TORDECILLA	15032561
3283	ANA MILENA TORDECILLA	1063149238
3284	ESMERALDA ZARATE	1063134524
3285	HORACIO HERNANDEZ MARTINEZ	15022949
3286	PERFECTO MANUEL LLORENTE	78757595
3287	FRANCISCO ESTEBAN MARTINEZ	15030965
3288	ELIA ROSA GALLARDO	30650279
3289	EDIVIC GONZALEZ MARTINEZ	1003063441
3290	ROSIRIS DEL CARMEN MARTINEZ	30655915
3291	ELIANA PATRICIA PAEZ	1063141674
3292	GUILLERMO ANTONIO VERGARA	15666179
3293	LUIS ALBERTO BALLESTEROS	15019862
3294	FREDIS MANUEL BALLESTEROS	15020916
3295	MARICELA JORDAN JULIO	30668757
3296	NERLIS NAYDETH NUÑEZ NARVAEZ	1067401969
3297	DIGNA NARVAEZ DORIA	30651373
3298	AURIS MARIA NARVAEZ JORDAN	1063173011
3299	MAURICIO JOSE NARVAEZ JORDAN	1067406036
3300	JAMINSON ARMANDO PITALUA	15033077
3301	VIRNA LUZ HERNANDEZ NUÑEZ	50989759
3302	MARIA DEL CARMEN ROCHA NARVAEZ	1003071384
3303	WENDY YOHANA FUENTES HURTADO	1003062570
3304	ANGIE PAOLA NUÑEZ	1003064925
3305	ARNEDIS FUENTES MESA	30665649
3306	YASMIN JOHANNA NUÑEZ NARVAEZ	1003070956
3307	EDID DEL CARMEN AVILA	30657735
3308	GISELA PALENCIA VARGAS	1003065675
3309	CANDELARIA PEREZ ARGUMEDO	30654273
3310	DALYS DEL CARMEN NUÑEZ	30665303
3311	JUAN CARLOS GUERRERO	1003073161
3312	LUZ ARNEDA PEREZ ARGUMEDO	30654288
3313	LUIS ADELMO FUENTES PEREZ	1063168885
3314	LUZ MARY HURTADO	30667624
3315	DANIA TAPIAS	1003073117
3316	ANA LUCIA CANTERO	1003062[illegible]

Documento Firmado Digitalmente
El presente documento contiene una firma digital válida para todos sus efectos de conformidad con lo dispuesto en la ley 527 de 1999.
Agencia Nacional de Tierras
CamScanner

"Por el cual se reglamenta *uso y manejo de la CIÉNAGA GRANDE DEL BAJO SINÚ, que se encuentra ubicada en los municipios de Momil, Purísima, Chimá, Ciénaga de Oro, Cotorra, San Pelayo y Lorica, departamento de Córdoba*"

No.	NOMBRE	CEDULA
3317	EDIN SANTIAGO NUÑEZ	1067401957
3318	ZULMI PEREZ PITALUA	1063159029
3319	YAJAIRA PITALUA SANCHEZ	30665961
3320	YAN CARLOS ALVAREZ	11038699
3321	RAFAEL CORDERO DIAZ	15019816
3322	ROBERTO RAMIREZ HERNANDEZ	15021296
3323	JOSE MIGUEL RAMIREZ HERNANDEZ	15031362
3324	AGUSTIN ANTONIO HERNANDEZ	15021401
3325	SAMUEL RAMIREZ HERNANDEZ	6582885
3326	SAIRO ENRIQUE ALVAREZ	11037069
3327	JAMINTON JAVIER PADILLA	1063137167
3328	ALVARO ANTONIO CORREA	15024280
3329	RAMON CAMILO VIELLAR PEREZ	78077526
3330	VICTOR PUERTA LAGARES	15026650
3331	EDER GUERRERO FIGUEROA	15028552
3332	ERMES ENRIQUE MIR CARDENAS	15033912
3333	FRANCISCA MONTERROSA GONZALEZ	30658535
3334	AIDA ESTHER MIR MONTERROSA	1003071645
3335	JOSE LOPEZ AGAMEZ	15027730
3336	ALBERTO LOPEZ BLANQUICET	15020271
3337	ESMERALDA RAMIREZ	30653588
3338	FRANCISCA HELENA MIR CARDENAS	306515959
3339	EDUARDO MIR MONTEROSA	1003062990
3340	NORGE MANUEL CORDERO FIGUEROA	11037555
3341	ADORACION MERCEDES FIGUEROA	30645770
3342	JAIRO ALBERTO GUZMAN	11171788
3343	JESUS FIGUEROA RAMIREZ	15019823
3344	TEOFILO CORDERO HERNANCEZ	15019815
3345	GLISMARI GLIDETT GONZALEZ JARAMILLO	30663742
3346	WILSON PITALUA FUENTES	15034714
3347	MIGDONIO ARGUMEDO JULIO	10028382
3348	ROBERTO GENARO ARGUMEDO	15026695
3349	FRANCISCO NUÑEZ MORALES	2800464
3350	OSWALDO PUERTA BENNET	75029208
3351	RAMON NONATO RAMIREZ	15020899
3352	EDINSON RAFAEL FIGUEROA SANCHEZ	15022879
3353	SANTADER BURGOS ARRIEA	10980386
3354	BIYIE ANTONIO NORIEGA GUTIERRZ	15026590
3355	JUAN ANAYA SANTERO	6588989
3356	JOSE DEL CRISTO CASTRO	15020595
3357	NELVIS BERRIOS BELTRAN	106269[illegible]

Documento Firmado Digitalmente
El presente documento contiene una firma digital válida para todos sus efectos de conformidad con lo dispuesto en la ley 527 de 1999.
Agencia Nacional de Tierras
CamScanner

No.	NOMBRE	CEDULA
3358	EMILIO GUERRERO LUNA	2816179
3359	ISRAEL CORREA PITALUA	15016960
3360	GLORIA ISABES AGUES CARDENAS	64475899
3361	LICETH KARINE CORREA HERNANDEZ	1063157126
3362	ELIECER JOSÉ VELASQUEZ YANEZ	1067402579
3363	DIANA PATRICIA VELASQUEZ YANEZ	30665115
3364	SONIA MARIE LUGO AVILA	30650072
3365	RIGAL JOSE CONTRERAS MARTINEZ	1063152308
3366	RUGENO ANTONIO ALVERADO HERNANDEZ	11039660
3367	RODOLFO VALENTINO PATERMINA	78010030
3368	MANUEL DEL CRISTO ORTEHA SOSSA	72178743
3369	LUZ MARINA DE LAS MERCEDES YANEZ	30647720
3370	JUAN MANUEL ARTEAGA GERCES	15024108
3371	ROSIBEL MENA OSORIO DORIA	30650954
3372	LIDIBETH DE JESUS NORIEGA OSORIO	1044930316
3373	JOSE MARIA OSORIO CENTENO	15025292
3374	RENJO AVILA GUERRERO	1062684863
3375	FANNY MARGARITA CENTENO OSORIO	30659327
3376	JOSE MIGUEL PETRO OSORIO	15029564
3377	ADER MIGUEL BURGOS ANAYA	15033712
3378	OSWALDO JOSE PALOMO OSORIO	1003342769
3379	LILIANA DEL SOCORRO CAUSIL	26160839
3380	ALFREDO ANTONIO CENTENO HERNANDEZ	15122112
3381	DOMINGO ARSENIO PADILLA HERNANDEZ	78755255
3382	FRAY DAVID CENTERO VERGARA	11038210
3383	LUIS FERNANDO MADERA CONTRERAS	1063152306
3384	ORLANDO JOSE CENTENO CENTENO	11036351
3385	MARCELA PAOLA GUEVARA CENTENO	1003065710
3386	LUIS FELIPE AVILA BURGOS	1063135246
3387	JULIO JOSE DORIA BURGOS	1003063781
3388	LUIS JOSE DORIA BURGOS	1063143078
3389	YENEDITH MARTINEZ BERROCAL	1063152003
3390	JOSE SALVADOR BENDA GENES	15018462
3391	RAMIRO ANTONIO HERNANDEZ LLORENTE	15023849
3392	EVER DERIO ESCOBAR ESCOBER	78756191
3393	HEDERNAN ESCOBAR HERRERA	78079409
3394	LENIS DOMINGO HERRERA LOPEZ	30671126
3395	MARCO ANTONIO ROMERO RUIZ	1062678864
3396	DAGOBERTO IBAÑEZ RAMOS	9750513
3397	PEDRO ENRIQUE CONTRERAS	15033047
3398	MIGUEL FRANCISCO CONDE CONDE	1503[illegible]

Documento Firmado Digitalmente
El presente documento contiene una firma digital válida para todos sus efectos de conformidad con lo dispuesto en la ley 527 de 1999.
Agencia Nacional de Tierras

CamScanner

No.	NOMBRE	CEDULA
3399	FERMIN ANTONIO ALDANA GUZMAN	15034296
3400	DARIO CASTRO CHINCHILA	11036658
3401	ISIDRO MANUEL CORREA MEZA	1063144455
3402	LUIS EMILIO ELJACH GÓMEZ	70526097
3403	JORGE LUIS HERNANDEZ	78695431
3404	RAFAEL ANDRÉS HERRERA	1501653
3405	CARLOS EDUARDO LOPEZ ORTIZ	1063165288
3406	ROBINSON JOSÉ BURGOS PAEZ	78076692
3407	JOSE VICENTE ORTIZ LOPEZ	78078172
3408	LUIS CARLOS ORTIZ ARROYO	1063163107
3409	ALDEMAR EDUARDO ORTIZ BURGOS	78075195
3410	WIS ORTIZ LOPEZ	15027889
3411	RUBEN DARIO PRIETO	15023671
3412	MARTHA LUCIA ORTIZ LOPEZ	30666862
3413	GERMAN ENRIQUE ORTIZ GUERRA	15027966
3414	MANUEL VICENTE LOPEZ LOPEZ	15021543
3415	SAMUEL DARIO TORDECILLA TORDECILLA	15683157
3416	BERNARDO LUIS ORTIZ RIVERO	1063144139
3417	JANIOJOSE LOPEZ LOPEZ	15026935
3418	DIEGO MARIA ORTIZ LOPEZ	15024626
3419	BAYRON FELIPE BURGOS BALLESTEROS	11037711
3420	EZEQUIEL BURGOS LÓPEZ	15026942
3421	LUIS ALFREDO LOPEZ SALGADO	1063137436
3422	FERNANDO ALBERTO PEÑAFIEL FAJARDO	78076143
3423	JOSE GREGORIO ARGEL PADILLA	15028903
3424	JOSE MANUEL AVENDAÑO BLANQUICET	15020386
3425	MANUEL DIONISIO TORRELVO YANES	15026896
3426	OSCAR ENRIQUE DIAZ ALTAMIRANDA	15028504
3427	NAIRO ENRIQUE PUERTA BERNETT	78757280
3427	ARGEMIRO MOISES BLANCO	15019597
3428	MANUEL ANTONIO BLANCO	6585264
3429	GUIDO GERMAN DIAZ LOPEZ	15031422
3430	EDWIN EDUARDO NUÑEZ PEREZ	1063140797
3431	ADEL EMILIO PITALUA PERZ	2800459
3432	JUAN ALBERTO HERNANDEZ ROMERO	1063144013
3433	OSCAR ANTONIO REYES PALENCIA	2800435
3434	EVER GREGORIO REYES HERNANDEZ	78079235
3435	ZAMIR PEREZ NUÑEZ	15028355
3436	ELDER ANTONIO ZUÑIGA JARAMILLO	11077924
3437	MANUEL FRANCISCO REYES	15031493
3438	ABEL NUÑEZ LOPEZ	1501[illegible]

Documento Firmado Digitalmente
El presente documento contiene una firma digital válida para todos sus efectos de conformidad con lo dispuesto en la ley 527 de 1999.
Agencia Nacional de Tierras

CamScanner

No.	NOMBRE	CEDULA
3439	RAFAEL JOSE GUERRERO CENTENO	78077541
3440	CARLOS ALBERTO CORRA NUÑEZ	11037870
3441	JAIRO LUIS DIAZ LOPEZ	10026881
3442	PEDRO MIGUEL DIAZ	15037401
3443	RAMON EDUARDO CORREA REYES	1063135158
3444	MARCOS MIGUEL NUÑEZ NARVAEZ	1063138854
3445	ARLEY DEL CARMEN REYES NARVAEZ	50989757
3446	DANILSO REYES ARGUMEDO	15028312
3447	INOCENCIA REVELES REYES	30654365
3448	ARGENIS JOSE NUÑEZ FUENTES	78075477
3449	NILSON ROGER NUÑEZ VELASCO	15021996
3450	ALVARO DE JESUS NUÑEZ VELASCO	15021960
3451	ALBERTO MANUEL NUÑEZ HERNANDEZ	15017499
3452	LIVINSON ENRIQUE PALENCIA TAPIAS	15028032
3453	LEONIDAS MANUEL REMOS AVILA	78692466
3454	WILFRIDO PITALUA MEZA	15022219
3455	LUIS ROBERTO TOVAR ALEGRIA	2800396
3456	ELIZAITH SANTOS PITALUA	78754674
3457	WILFRIDO JOSE VELASCO	15025161
3458	JOSE MIGUEL HERNANDEZ MARTINEZ	1561426
3459	ANDRES AVELINO HERRERA ROCERO	15020617
3460	ARNOBIS JOSE LOPEZ	11038321
3461	CESAR ANTONIO PALENCIO PEREZ	15023566
3462	PEDRO CELESTINO TAPIA CABRERA	15028271
3463	RAMON CABRERA SMITH	15022388
3464	MIGUEL ANGEL ALVAREZ	1033714459
3465	BETTY DEL CARMEN PITALUA	30651985
3466	TOMAS ANTONIO CABRERA SMITH	2800445
3467	LORENZO PITALUA ARGUMEDO	2800463
3468	MARIO MIGUEL PALENCIA REYES	15024894
3469	MANUEL ALFREDO ARGUMEDO LOPEZ	15018856
3470	JOSE ADALBERTO PALENCIA REYES	15028309
3471	ROBINSON MANUEL CORREA CORREA	1063140503
3472	DANIELA ARRIETA SUAREZ	1003061255
3473	TEOBALDO HERAZO CORREA	15033991
3474	LUIS ALBERTO ALVAREZ DIAZ	6587446
3475	RICARDO MANUEL JULIO DIAZ	11095126
3476	EDWIN JOSE FUENTES MARTINEZ	78757107
3477	OMAIRA ISABEL NUÑEZ FUENTES	30667408
3478	SAMIR DE JESUS HERRERA GUEVARA	78756564
3479	FERNANDO NUÑEZ RAVELES	2812852

Documento Firmado Digitalmente
El presente documento contiene una firma digital válida para todos sus efectos de conformidad con lo dispuesto en la ley 527 de 1999.
Agencia Nacional de Tierras

CamScanner

No.	NOMBRE	CEDULA
3480	EDILBERTO ANTONIO HERNANDEZ BERNAL	15028274
3481	NEUDY DEL CARMEN REYES LOPEZ	30667088
3482	JULIO CESAR HENANDEZ ROMERO	1063144011
3483	FRANCISCO RAFAEL REYES HERNANDEZ	15019226
3484	LIBARDO ALFONSO OTERO SANCHEZ	15027099
3485	DIEGO ARMANDO OTERO PUERTA	1063154889
3486	EDUARDO OTERO SANCHEZ	15026112
3487	JOSE LUIS BUENDIA NUÑEZ	15024862
3488	ALFREDO NEL PUERTAS	15034131
3489	DENY DANIEL TORDECILLA TORDECILLA	78078428
3490	GREGORIO CAMPO SILGADO	15021318
3491	JAMER LUIS LOPEZ RODRIGUEZ	1063141735
3492	JORGE ANTONIO TOSCANO BARRERA	15026356
3493	EUGENIO JOSE ARTEAGA NARVAEZ	11039198
3494	KLEIDER ALVAREZ IBAÑEZ	1003369049
3495	ANTONIO JOSE RAMIREZ SIERRA	15028015
3496	ROSA AMELIA OIASCOAGA RAMIREZ	30052214
3497	LUIS MANUEL RIVERO OROZCO	15022860
3498	GLEIVYS RICERDO RAMIREZ OROZCO	78077590
3499	ROGER RAFAEL RAMIREZ SIERRA	15028909
3500	MARICELA MONTES CARDENAS	30662237
3501	DARIO ANTONIO FIGUEROA CORDERO	15023856
3502	BIENVENIDO NUÑEZ MORALES	15022332
3503	FREDDY ANTONIO HERNANDEZ	78754912
3504	EINER ELIAS LOPEZ CORREA	1063149737
3505	YEISSON JAVIER HERNANDEZ RAVELES	1067401975
3506	LUIS EDUARDO MENDEZ FIGUEROA	1003071462
3507	MIRIAM FIGUEROA YANEZ	30656812
3508	JOSE DAVID DORIA FIGUEROA	11039964
3509	JULIO MANUEL ANAYA SANCHEZ	15030036
3510	JOSE DOMINGO DORIA MADERA	15032998
3511	YAMIRIS DEL CARMEN SANCHEZ	1003716601
3512	FRANCIA ELENA LOPEZ DE NEGRETE	30647319
3513	ENILDO CANTERO DORIA	15025663
3514	JOSE GREGORIO ARGEL TORRES	15034470
3515	JUAN MARIA DORIA	78758388
3516	RONALDO LUIS ORTIZ LOPEZ	1003066514
3517	JOAQUIN MIGUELMONGONEZ VIELLARD	15033620
3518	JOSE ALFREDO DORIA FIGUEROA	78076594
3519	FERNANDO ANDRES ARTEAGA MISAL	15033479
3520	ISRAEL DE JESUS LOPEZ LOPEZ	1502855[illegible]

Documento Firmado Digitalmente
El presente documento contiene una firma digital válida para todos sus efectos de conformidad con lo dispuesto en la ley 527 de 1999.
Agencia Nacional de Tierras

CamScanner

No.	NOMBRE	CEDULA
3521	EMILIANO MIGUEL CANTERO NEGRETE	11037382
3522	JOSE FRANCISCO VARGAS GENES	15025986
3523	CENIA DEL PILAR LOPEZ JIMENEZ	30650910
3524	JOSE DOLORES AVILA ANAYA	15025694
3525	NORA MARGARITA GOMEZ MORELO	30662526
3526	JAVIER DARIO MARQUEZ MORELO	78079749
3527	EDGAR ANTONIO VELASQUEZ YANEZ	78757756
3528	LISNEY DEL CARMEN SIERRA	30669082
3529	DEBORA LAMBERTINO LAMBERTINO	30663838
3530	YOLEIDIS DEL CARMEN CONTRERAS	30670328
3531	ASMELYENRIQUE ORTEGA MONTES	15032181
3532	ROBERT NICOLAS DORIA DORIA	78756238
3533	VICTOR MANUEL LICONA LICONA	73071598
3534	JOSE NICOLAS SANCHEZ AMAYA	15025617
3535	FREDY MANUEL GOMEZ BARRERA	11095061
3536	YEIRIS CRUZ BULA	1063165138
3537	SIXTO MANUEL PEREIRA CARDOZO	15019053
3538	CESAR TORRES LLORENTE	15027299
3539	NUBIA ESTHER RODRIGUEZ COGOLLO	1063136815
3540	ORBE ANTONIO GARCIA	78757269
3541	CARMEN REGINA RAMOS	26172044
3542	ELIASID AMAYA HERRERA	1063156645
3543	ANTONIO NEGER MENDEZ MANJARRES	15019094
3544	MARGARITA HERRERA ESCOBAR	30649792
3545	JADIR ANTONIO DORIA NEGRETE	78076040
3546	ALEJANDRO ANTONIO NEGRETE CANTERO	78075297
3547	MARILIS NEGRETTE SANCHEZ	30665156
3548	JORGE LUIS MERCADO CAMARGO	1133869067
3549	ELIS MILENA CANTERO DORIA	30664328
3550	NELSON ANTONIO BALLESTEROS CANTERO	11038615
3551	EDWIN ALEJANDRO BURGOS NARVAEZ	11039432
3552	JULIO BURGOS NARVAEZ	15024660
3553	ROBERTO ANTONIO CANTERO DORIA	15028043
3554	VITAL ANTONIO ORTIZ DORIA	15030294
3555	EVERTO HERNANDEZ MONTES	78079384
3556	EDGAR MANUEL PAEZ VEGA	1063142657
3557	JOSE MARIA DORIA VEGA	15122066
3558	JAMER LUIS CAVADIA BALLESTEROS	11037708
3559	DONALDO RAMON PITALUA DORIA	1063149364
3560	MAURICIO JOSE DORIA DORIA	78754079
3561	SILFREDO DORIA DORIA	15122[illegible]

Documento Firmado Digitalmente
El presente documento contiene una firma digital válida para todos sus efectos de conformidad con lo dispuesto en la ley 527 de 1999.
Agencia Nacional de Tierras

CamScanner

"Por el cual se reglamenta *uso y manejo de la CIÉNAGA GRANDE DEL BAJO SINÚ, que se encuentra ubicada en los municipios de Momil, Purísima, Chimá, Ciénaga de Oro, Cotorra, San Pelayo y Lorica, departamento de Córdoba*"

No.	NOMBRE	CEDULA
3562	OSCAR LUIS DORIA DORIA	11036298
3563	ELEODORO VEGA DORIA	15026424
3564	JOSE ANTONIO DORIA	15023495
3565	MANUEL VICENTE HERNANDEZ ORTIZ	15122176
3566	ANA JULIA SOLANO FERIA	39305786
3567	JOSE MARIA DORIA PETRO	15018865
3568	JOSE NICOLAS HERNANDEZ DORIA	787555971
3569	VITAL JOSE HERNANDEZ DORIA	15031150
3570	EIVER LUIS BALLESTEROS BURGOS	1063136805
3571	ANA CELIS DORIA HERNANDEZ	30660578
3572	RAFAEL DOMINGO BALLESTEROS MARTINEZ	15028756
3573	MIGUEL ANGEL HERNANDEZ LOPEZ	1063168157
3574	DIEGO RAUL RAMOS MORENO	6588174
3575	MONICA MARIA ARTEAGA TORDECILLA	1063152461
3576	NEVER CORREA VELEZ	15026566
3577	JOSE MIGUEL NUÑEZ RAVELES	15031510
3578	MARTHA INES ARGEL LOPEZ	30652343
3579	MANUEL FACUNDO ARGEL LOPEZ	15020136
3580	ARGELIO MANUEL CORREA LOPEZ	15023264
3581	MIGUEL RAMON ARTEAGA ORTIZ	15027199
3582	JEAN CARLOS ESCOBAR HERRERA	1003063132
3583	MIGUEL SANTOS DURANGO LOPEZ	6886879
3584	FRANCISCO MIGUEL CANTERO MORALES	11037233
3585	MANUELA BURGOS LOPEZ	26005640
3586	GUSTAVO DIAZ PITALUA	15017520
3587	ALVARO ENRIQUE PITALUA	15027760
3588	MANUEL GUSTAVO DIAZ CORREA	11037892
3589	GERMAN ADOLFO RACERO BERNAL	78756249
3590	GABRIEL EDUARDO NUÑEZ RACERO	15031553
3591	JHON JAIRO HERNANDEZ	1067401960
3592	MERCEDES CORREA HERNANDEZ	30049677
3593	RODOLFO REYES	78754754
3594	JORGE LUIS LOPEZ	15032173
3595	NELSON ENRIQUE ARGUMEDO LOPEZ	2800461
3596	OMAR DE JESUS PALENCIA	78758800
3597	AMARIS NARVAEZ TAPIAS	78754986
3598	FERNANDO LUIS NEGRETE DORIA	15034665
3599	OSCAR ANTONIO RAMIREZ HERNANDEZ	15019832
3600	ISMAEL FRANCISCO FUENTES	15027888
3601	ORLADIS MONTERROSA GONZALEZ	30670266
3602	ARMALDO CUABAS	7869[illegible]

Documento Firmado Digitalmente
El presente documento contiene una firma digital válida para todos sus efectos de conformidad con lo dispuesto en la ley 527 de 1999.
Agencia Nacional de Minería
CamScanner

No.	NOMBRE	CEDULA
3603	DONALDO LOPEZ CORDERO	15021172
3604	JESUS FIGUEROA	15022868
3605	FABIO MONTEROZA MEJIA	9065706
3606	ORLANDO NEGRETE	1063144281
3607	FERNANDO FIGUEROA SANCHEZ	15031130
3608	BENJAMIN CORREA SUAREZ	2800477
3609	REINALDO PITALUA	78755523
3610	YERLIS PITALUA FUENTES	30660545
3611	JUDITH REYES CORREA	30670109
3612	ORNALIS LOPEZ DIAZ	1067174424
3613	GENOR PITALUA FUENTES	15026753
3614	UBER ENRIQUE GRONDONA ARGUMEDO	15030240
3615	VICTOR MANUEL OQUENDO TORDECILLA	2800431
3616	OSCAR ALBERTO LOPEZ RAVELES	78075111
3617	GUILLERMO HERNANDEZ BERNAL	15027908
3618	EDINSON JOSE REYES TAPIA	1063159049
3619	YAJAIRA BRAVO PEINADO	25903606
3620	IRISETH PITALUA PITALUA	1067402654
3621	JESUS OQUENDO TORDECILLA	1033718487
3622	JOSE GREGORIO CANTERO SUAREZ	1063159016
3623	JOSE ARNALDO CORREA LOPEZ	2800474
3624	JOSE PASTOR MAESTRE LOPEZ	11039429
3625	OLIVER JOSE REYES GALLEGO	78079156
3626	GUSTAVO ANTONIO PITALUA GARCES	15608128
3627	ARGENIS OQUENDO TORDECILLA	15028262
3628	ESTHER MARIA SUAREZ GUZMAN	30662475
3629	JHON JAIRO GONDONA REYES	1063173628
3630	ROMER CORREA CARVAL	11038564
3631	PEDRO NARANJO GRANDET	15022061
3632	JOSE LUIS ALVAREZ FIGUEROA	15034495
3633	GUIDO ALBERTO CORREA RODRIGUEZ	15025552
3634	ADOLFO ANTONIO TAPIA ORTEGA	15031303
3635	MAURICIO JAVIER VIELLAR	1003071219
3636	FABIO JOSE HERNANDEZ	1003063087
3637	FREDIS FERNANDO FAJARDO	15018973
3638	JAIDER LUIS ALVAREZ CORDERO	1127608635
3639	EMILIA JUDITH NUÑEZ CORREA	30653654
3640	LUIS FERNANDO FIGUEROA ORTIZ	1063148642
3641	MIRLENIS OTERO SANCHEZ	25956303
3642	MELIZA PUERTA BENITEZ	1003342970
3643	RODOLFO ALEXANDER REYES CORREA	1067402104

Documento Firmado Digitalmente
El presente documento contiene una firma digital válida para todos sus efectos de conformidad con lo dispuesto en la ley 527 de 1999.
Agencia Nacional de Tierras

CamScanner

No.	NOMBRE	CEDULA
3644	KERMER TAPIA CORREA	1063152555
3645	ROBERTO NUÑEZ	15017473
3646	ANA CAROLINA PITALUA	1063145331
3647	YALEIDA PITALUA SANCHEZ	1063153411
3648	WILSON JOSE NUÑEZ VARGAS	1003063020
3649	ANGEL RAMIRO AVILA DIAZ	15028140
3650	YERSON LUIS CORREA PALENCIA	1127954215
3651	KEVIN JOSE LOPEZ CORREA	1063171168
3652	ARLEY REYES NARVAEZ	78078012
3653	JHONNY DE JESUS FIGUEROA SMITH	15028744
3654	EDENSON RAFAEL FIGUEROA	15026734
3655	NILSON ESPAÑA	15024088
3656	DANELLY PADILLA BLANDO	30645886
3657	JAIME LUIS PORTILLO LOPEZ	11039640
3658	ANTONIO JOSE RAMIREZ LOPEZ	15027614
3659	ANTONIO LOPEZ RUIZ	15026842
3660	FRANCISCO BARROSO RIVERA	15025749
3661	HENRY JAVIER BARROSO	1063154218
3662	GERMAN ROBERTO FERNANDEZ	15024891
3663	YARMIDIS BELLO DIAZ	30662268
3664	TERESA RIVERA ROMERO	30649240
3665	BERLIN SOFIA REALES TORREJANO	32938071
3666	YESICA YULIETH CONDE ESCOBAR	1063150463
3667	PEDRO LUIS ARTEAGA ESCOBAR	1062676737
3668	LUIS ALBERTO CONDE NAVAJA	15022101
3669	MARCO FERNANDO HERRERA LOPEZ	11037880
3670	ALEXANDER JOSE CANTERO DORIA	11037573
3671	JONAS CORREA HERNANDEZ	78755532
3672	RAFAEL BABILONIA NEGRETE	1062679873
3673	JUAN DORIA RAMOS	78755104
3674	DOMINGO SANTO CONDE HERRERA	15027992
3675	JAVIER BABILONIA NEGRETE	1063167403
3676	OMAR JOSE BURGOS OSORIO	78755859
3677	EDGARDO LUIS BURGOS HERRERA	780753374
3678	JOSE FRANCISCI LLORENTE CORREA	15034981
3679	CATALINO JOSE LLORENTE	15034236
3680	DORISNEL ANTONIO NUÑEZ	15033605
3681	MIGUEL JOSE DIAZ CALAO	1003068642
3682	DILIDIS LEYDIS CALAO NUÑEZ	1063135583
3683	EDELMIRO CORREA HERNANDEZ	2800476
3684	GUSTAVO HERNANDEZ PITALUA	1502[illegible]

Documento Firmado Digitalmente
El presente documento contiene una firma digital válida para todos sus efectos de conformidad con lo dispuesto en la ley 527 de 1999.
Agencia Nacional de Minería

CamScanner

No.	NOMBRE	CEDULA
3685	MARIO ALONSO FUENTES CORREA	15031423
3686	TERESA DE JESUS ORTIZ VARGAS	30658627
3687	RODRIGO FUENTES GUERRERO	15681913
3688	KARINA MILENA FUENTES FUENTES	1063168795
3689	CRISTOBAL NUÑEZ MORALES	15023426
3690	JOSE ENEL REYES LOPEZ	15026032
3691	YAIR DE JESUS REYES MARTINEZ	1063160276
3692	LEIDY PATRICIA NUÑEZ LOPEZ	30669169
3693	LENIN ANGEL GUEVARA CORREA	78756591
3694	ADALBERTO JOSE FUENTES MARTINEZ	78754588
3695	JUAN JULIAN NUÑEZ CORREA	15018083
3696	JENARO BALTAZAR HERNANDEZ	2800369
3697	RANGEL PITALUA GARCES	15024093
3698	MANUEL ESTEBAN RAMIREZ COAVAS	78754841
3699	CESAR BENITO BARRIOS RENTERIA	11039251
3700	RAFAEL ANTONIO PURETA BERNETT	15027726
3701	EDISON ATENCIO DE LOS REYES	11038473
3702	DELIA MARGARITA SANDON ATENCIO	25956267
3703	ONEIDA DE LOS SANTOS HERNANDEZ REYES	30651543
3704	DANILSA MORENO BURGOS	1133775501
3705	ANTONIO MARIA GUERRERO CANTERO	78754722
3706	MARCELINO LLORENTE LOPEZ	1063141144
3707	GERMAN JOSE HERNANDEZ MORELO	2800421
3708	PABLO HERNANDEZ BERNAL	15021465
3709	DAGOBERTO HERNANDEZ ORTIZ	15028761
3710	GABRIEL DE JESUS GUERRA GRANDET	11039162
3711	GEOVANNY JOSE CORREA NUÑEZ	78756332
3712	LUIS ALBERTO NUÑEZ BABILONIA	1063155839
3713	ADELMO DE JESUS FUENTES CORREA	15031424
3714	DANIEL REYES TORO	2800440
3715	EMILIO DE JESUS PEREZ PITALUA	78755508
3716	HUBERTO JOSE PITALUA LOPEZ	1003070807
3717	ELIAN DAVID GUERRERO HERNANDEZ	1193465394
3718	WILSON NUÑEZ FUENTES	15031435
3719	ORLANDO REYES TORO	15022385
3720	LUIS ANTONIO GUERRERO NUÑEZ	1063145917
3721	ELIO JOSE NUÑEZ AVILA	11037989
3722	OSWALDO ENRIQUE TAPIA NARVAEZ	1063135640
3723	NILSON MANUEL DIAZ CANTILLO	11037646
3724	VALENTIN PEREZ PITALUA	78755519
3725	LEONEL ANTONIO HERNANDEZ NUÑEZ	7875[illegible]

Documento Firmado Digitalmente
El presente documento contiene una firma digital válida para todos sus efectos de conformidad con lo dispuesto en la ley 527 de 1999.
Agencia Nacional de Hidrocarburos

CamScanner

No.	NOMBRE	CEDULA
3726	JIDETH ANTONIO NUÑEZ BURGOS	78758724
3727	BEIBY DEL CARMEN SANCHEZ SIERRA	1063150210
3728	WILLOAM RAMON POLO PINTO	15082857
3729	JOSE EDUARDO LOPEZ	15028153
3730	JORGE LUIS REYES CORREA	1063136962
3731	KATY LUZ PAYAREZ HERNANDEZ	30665221
3732	PEDRO COAVAS GARCES	78754933
3733	NELSON ANTONIO LEON DIAZ	15022192
3734	ARISTIDES LEON DIAZ	15026891
3735	PABLO GOMEZ NUÑEZ	15026428
3736	MANUEL RODRIGO CORDERO LUNA	11075029
3737	EINER ENRIQUE CORDERO FIGUEROA	78758212
3738	RAFAEL ENRIQUE HERNANDEZ MARTINEZ	6587337
3739	JOAQUIN RAMON MANGONES GOMEZ	15017495
3740	BERNANDO RAFAEL ARTEAGA YANEZ	11037872
3741	GERARDO MANUEL RAMIREZ COAVAS	78754586
3742	ANIBAL ANTONIO NEGRETE CANTERO	78716019
3743	IVAN ANTONIO RAMIREZ SIERRA	15034441
3744	HENRY RAFAEL FIGUEROA CORDERO	15031111
3745	JAISON LUIS PACHECO OTERO	78755560
3746	ERASMO ENRIQUE FIGUEROA LOPEZ	15021662
3747	SANTANDER OLASCOAGA RAMIREZ	15019820
3748	OSCAR ANDRES GENES OSORIO	73163610
3749	MIGUEL ENRIQUE HERNANDEZ SMITH	15605254
3750	BORIS ANTONIO HERNANDEZ PITALUA	78755513
3751	ALVARO JULIO AVILA REYES	2800453
3752	GUILLERMO ENRIQUE ARGUMEDO	11039088
3753	EDUAR GUSTAVO DIAZ PALENCIA	1063147792
3754	LEIDY JOHANA LOPEZ ARGUMEDO	1018434030
3755	JUAN ROBERTO NUÑEZ VARGAS	1003061340
3756	RAFAEL EDUARDO CABRERA HERNANDEZ	78755547
3757	CINDY PATRICIA NUÑEZ HERNANDEZ	1063149715
3758	AMAURIS JOSE FIGUEROA RIOS	11038453

5. INFORMES TÉCNICOS-JURÍDICOS Y ACTO DE INICIO.

La Subdirección de Administración de Tierras de la Nación, en cumplimiento de lo establecido en el numeral 6 del artículo 25 del Decreto 2363 de 2015, realizó las gestiones normativas necesarias para levantar la información física, social, económica, jurídica y predial, así como para identificar el área de ubicación de la Ciénaga. Todo esto se llevó a cabo con el propósito de dar cumplimiento a lo dispuesto en el Acuerdo 058 de 2018 y sus normas modificatorias. Por esta razón, se efectuó una visita a la Ciénaga entre el 14 y el 28 de mayo de 2024.

Documento Firmado Digitalmente
El presente documento contiene una firma digital válida para todos sus efectos de conformidad con lo dispuesto en la ley 527 de 1999.
Agencia Nacional de Tierras

CamScanner

"Por el cual se reglamenta *uso y manejo de la CIÉNAGA GRANDE DEL BAJO SINÚ, que se encuentra ubicada en los municipios de Momil, Purísima, Chimá, Ciénaga de Oro, Cotorra, San Pelayo y Lorica, departamento de Córdoba"*

Como resultado de lo anterior, se expidió el Informe Técnico Jurídico Preliminar y el Auto No. 202443000076079, el 13 de agosto de 2024, mediante el cual se dio inicio al proceso de reglamentación del uso y manejo de la CIÉNAGA GRANDE DEL BAJO SINÚ, ubicada en los municipios de Momil, Purísima, Chimá, Ciénaga de Oro, Cotorra, San Pelayo y Lorica, en el departamento de Córdoba.

6. IDENTIFICACIÓN DEL BIEN SUJETO A REGLAMENTACIÓN.

Como se logró identificar en la Resolución 202332008470566, que ordenó la ejecución de la a Resolución No. 010 del 11 de febrero de 1982 proferida por el extinto INCORA. y su plano de obra SEJUT0011231682001, la Ciénega Grande del Bajo Sinú tiene un área de 42317 hectáreas + 3675 metros cuadrados que la correspondiente redacción técnica de linderos, que definen a su vez el polígono objeto de reglamentación

Ilustración 1. Plano SEJUT0011231682001.

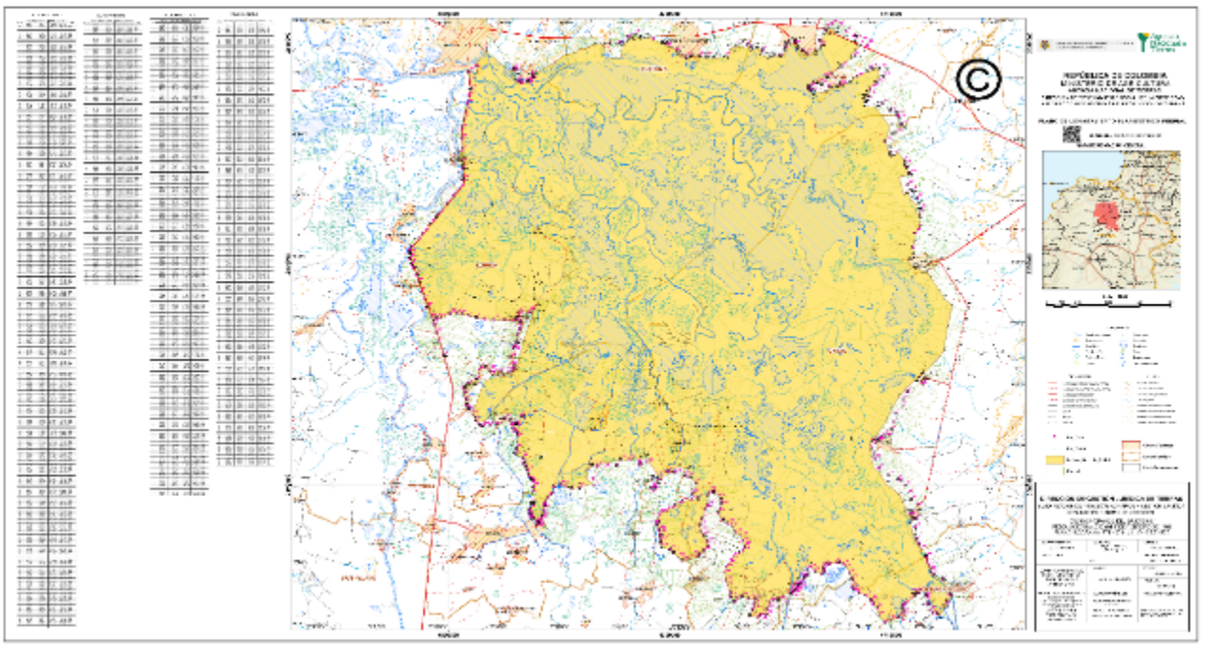

Fuente: ANT–SATN, 2024.

PREDIO:	LINDERO CIENAGA GRANDE DEL BAJO SINU
VEREDA:	NA
MUNICPIO:	CHIMA, CIENAGA DE ORO, COTORRA, LORICA, MOMIL, PURISIMA DE LA CONCEPCION Y SAN PELAYO.
DEPARTAMENTO:	CORDOBA
ÁREA TOTAL:	42317 Ha + 3675 m^2
FECHA DEL LEVANTAMIENTO:	Según Plano INCORA No. 274-503 del 17 de julio de 1979
DATUM DE REFERENCIA:	MAGNA-SIRGAS
PROYECCIÓN:	CONFORME DE GAUSS KRÜGER
ORIGEN:	UNICO NACIONAL CTM12
LATITUD:	04°00'00" N
LONGITUD:	73°00'00." W
NORTE:	2000000 m
ESTE:	5000000 m
UNIDADES:	Metros

6.1. CABIDA Y LINDEROS.

PUNTO DE PARTIDA: Se tomó como punto de partida el vértice denominado punto D17, de coordenadas planas N=2578695.84m, E= 4690931.58m, ubicado al noreste del lindero objeto de estudio, en el sitio donde concurren las colindancias entre el puente sobre el Caño Bugre y límites del Barrio San Vicente en el casco urbano de Lorica.

COLINDA ASÍ:

Documento Firmado Digitalmente
El presente documento contiene una firma digital válida para todos sus efectos de conformidad con lo dispuesto en la ley 527 de 1999.
Agencia
CamScanner

-NORTE:

Del Delta No. 17 en el puente sobre el Caño Bugre y los detalles #6, 5 y 4 con el Barrio San Vicente de Lorica y el Caño Viejo. Sigue del detalle #4 sobre la margen izquierda del caño viejo al detalle #3 con el Barrio El Paraíso y la escuela pública de Lorica.

Sigue del detalle #3 pasando sucesivamente por los detalles #s. 2 y 1 y los deltas #s. 10, 8, 7, 5, 4, 3, 2 y 1, siguiendo con los detalles Nos. 38, 39 y 40, 41, 42, 43 y 44 con predios de LANANDIO BARGUIL el pueblo de San Sebastián y los Hermanos Álvarez, caserío de Los Corrales.

Del detalle #44 al 45 con Atanael Moreno. Del detalle No. 45 al detalle # 52 con Enrique Caraballo, del detalle # 52 al detalle No. 61 con Enrique Caraballo. Del detalle #61 al detalle #64 con el municipio de Purísima. Del detalle #61 al detalle #65 con Eparquio Morales.

Del detalle #65 al detalle #67 con Diego Ortiz. Del detalle #67 al detalle #135 con el municipio de Momil y predio de Vicente Socarrás. Del detalle #135 al detalle #138 con predio de José J. Mendoza.

-ESTE:

Del detalle #138 al detalle #139 con Euclides Álvarez. Del detalle #139 al detalle No. 140 con Vicente Socarrás. Del detalle #140 al detalle #144 con José Luis Mendoza. Sigue del detalle #144 pasando por el detalle #126 a una distancia de 28 metros., con dirección Sureste, con Vicente Socarrás. Sigue del punto D. detalle #126 a una distancia de 28 metros con dirección Sureste se encuentra la colindancia con Vicente Socarrás. De este punto marcando en el plano con la línea de límite de colindancia 180.00 mts. con Hermanos Mendoza.

Sigue del punto determinado y marcado en el plano con línea de límite de colindancia 180.00. mts. con el anterior al detalle #127 con predio de Ricardo Llorente que se prolonga en dirección al delta #135 en una distancia de 75 mts. Sigue de aquí pasando por los deltas #s. 135 y 136 hasta el detalle #128 con Rodrigo Argel (hoy Julián Cumlido).

Del detalle #128 pasando por los detalles #s. 138 y 139 hasta el delta #140 con Carlos Palmet. Del delta #140 al detalle #130 con José Arrieta. Del detalle #130 a un punto determinado en el plano a 150.00 mts. con Getulio Ortiz, sigue de este punto determinado en el plano al detalle #11 con Alfonso Orozco y Eliecer Ortiz.

Del detalle #11 al detalle #36 con Joaquín Ortiz. Del delta #36 al delta #35 con Miguel Zárate, Del Delta #35 al delta #34 con José Orozco. Del delta #34 al delta #33 con Januario Ortiz. Del delta #33 al delta #31 con Pablo Villadiego. Del delta #31 al delta#29 con Daniel Villadiego. Del delta #29 al delta #25 sobre la carretera Chimá- Lorica con el pueblo de Chimá.
Del delta #25 pasando por los detalles #s: 9, 8, 7, 6, 5, y 4 con Daniel Sibaja. Del detalle #4 al detalle #2 con el corregimiento de Sitio Viejo. Del detalle #2 al detalle #1 tomado del delta #1 con Clemente González. Del detalle#1 al detalle #2 con predio de Bolívar Muñoz.

Del detalle #2 al delta #12 sobre borde quebrada de Arache con Martín González. Del delta #12 al detalle #5 con el corregimiento de Arache.

Del detalle #5 al detalle #6 con Julia Hoyos. Del detalle #6 al detalle #7 con Manuel Sierra. Del detalle #7 al detalle #13 con Andrés González, Irene Ortiz y Julio Cordero. Del detalle 13 al detalle 15 con el pueblo de Corozalito. Sigue del punto de detalle #15 al detalle #18 con Mario Coronado y el caño de Aguas Prietas.

Del detalle #18 al detalle 35 con José Vargas y el caño de Aguas Prietas. Del detalle 35 al delta 38 con Pedro Osorio, el caño de Aguas Prietas y el carreteable de por medio. Del detalle 38 al detalle 39 con caño de Aguas Prietas, carreteable de punta de Yáñez a Chimá de por medio y Rafael Vergara.

Del detalle #39 al detalle #45 con caño de aguas Prietas de por medio y David Nassar y sigue hasta el delta #52 a 20 metros abajo, dirección suroeste y de este punto determinado en el plano con la línea de límite hasta el delta 54 con Heriberto Argumedo.

Documento Firmado Digitalmente
El presente documento contiene una firma digital válida para todos sus efectos de conformidad con lo dispuesto en la ley 527 de 1999.
Agencia Nacional de Tierras

CamScanner

-SUR:

Del delta 54 al delta 64 con Francisca Altamiranda, propiedad de INCORA. Del delta 64 al delta 84 con la finca Puerta Segunda de Augusto Otero. Del delta 84 al detalle 67 con finca de Bella Vista del INCORA y predio Corralito de Ernesto López y Otro. Del detalle 67 al delta 109 con Augusto Otero.

Del delta 109 pasando sucesivamente por el delta 110 al delta 115 con Rafael Burgos y Manuel Ortiz. Del delta 115 al delta 118 con Eloisa Argel. Del delta 118 al delta 120 con Luís Pérez. Del delta 120 al delta 122 (aprox.) con Reynerio Pérez. Del delta 122 al delta 125 (aprox.) con Hnos. Galeano Petro. Del delta 125 al delta 128 (aprox.) con Hnos. Galeano Ayala. Del delta 128 al delta 129 con Hnos. Petro Ortiz. Del delta 129 al delta 132 (aprox.) con Fidel Ruiz. Del delta 132 al delta 135 con Manuel A. Negrete.

Del delta 135 al punto determinado con línea de límite 60 metros del delta 138 con Hnos. Humanes, de este punto a la siguiente línea de límite que está a 30 mts. del delta 139 con José Banda de esta línea de límite al delta 142 (aprox.) con Nicolás Petro. Del delta 142 al delta 158 con Antonio Negrete, (hoy Elías Milane)

Del delta 158 al delta 167 aprox. con José Felipe García. Del delta 167 al delta 124 con Fortunato Rivera y Miguel Díaz. Del delta 124 al delta 121 con Manuel Argel. Del delta 121 a la línea de límite a 30 metros del delta 118 con la familia Petro. Del delta 118 a 30 metros atrás al detalle 37 con Álvaro Lengua. Del detalle 37 al detalle 32 con Juán Martínez Banda (hoy Elias Milane C.) del detalle 32 al detalle 31 con Juán González. Del detalle 31 a la línea de límite a 90 mts. Del detalle 31 con Pedro Argel, sigue de la línea de límite, pasando por el detalle 30 a 105.00 mts. que define la línea de límite entre Juan Martínez Banda con Santos Torres y a su vez con José Viloria.

Sigue de la línea de límite a 105 mts. del detalle #30 al detalle #29 con Santos Torres. Del detalle #29 al detalle #27 familia González Ramos. Del detalle #27 al detalle #26 con Agustín Moreno y Francisco Buelvas.
Del detalle #26 a la línea de límite de 45.00 mts. del delta #104 con Vicente González P. sigue de la línea de límite a 45 mts. del delta 104 al carreteable a Cotorra con Hermanos Moreno Pérez José de Hoyos y Vereda la Culebra. Sigue del carreteable a Cotorra a la línea de límite a 20.00 mts. del punto del delta #96 con José de Hoyos y predio San Pablo de Elías Milane (dentro de la ciénaga). Sigue de la línea de límite a 20.00 mts. del delta #96 al delta #94 con Miguel T. Casas y Clemente Moreno, y el predio San Pablo de Elías Milane Calume (dentro de la ciénaga). Del delta #94 al delta #93 con José Ayala y predio San Pablo de Elías Milane Calume (dentro de la ciénaga).

Del delta #93 al punto de delta #81 con zona de minifundio y predio San Pablo de Elías Milane (dentro de la ciénaga).

-OESTE:

Del delta #81 Caño de Bugre de por medio hasta el delta #71 con predio de Rosa Bolaños, caserío de Cotorra y familia Viloria, predio San Pablo de Elías Milane (dentro de la ciénaga).

Del delta #71 al delta #86 con el caño de Bugre y predio San Pablo de Elías Milane Calume (dentro de la ciénaga). Del delta #68 al delta #58 con el caño de Bugre y predio de Antonio López, Hnos. López Madera y familia Madera Cogollo.

Del delta #58 al delta #48 con el caño Bugre y el predio San Pablo de Elías Milane Calume (dentro de la ciénaga). Del delta #48 al detalle #10 con caño de Bugre de por medio, Dren 8 y predio de Elías Milane C. (dentro de la ciénaga). Del detalle #10 a la línea de colindancia situada a 65 mts. después del detalle #5 con el caserío de Los Morales, Sucesores de José Hernández, zona de minifundios y caserío de Tierralta.

Del punto situado a 85 metros del detalle #5 al delta #1 con el caserío de la Subida, predio de Pedro Nel Hernández y predio de Nelson Martínez. Del delta #1 al delta #63 con el caserío de Los Monos; Del delta #63 al delta #62 con predio de José María Hernández, carreteable a los Monos de por medio.

Del Delta #62 al detalle #47 con zona cenagosa y la carretera que conduce a [illegible] Del detalle No. 52

Documento Firmado Digitalmente
El presente documento contiene una firma digital válida para todos sus efectos de conformidad con lo dispuesto en la ley 527 de 1999.
Agencia Nacional de Tierras

CamScanner

con predios de Antonio Doria, Hacienda Las Panelas y Suc. De Manuel Negrete, pasando el carreteable a Los Monos., Del detalle No. 52 al detalle #48, carreteable a Los Monos de por medio, con predios de Hnos. Álvarez Barragán (sucesores de Lucio Álvarez), Nicolás Sánchez, hermanos Burgos y Carretera a Lorica.

Del Delta #48 al delta #43 con la carretera a Lorica y predios de los hermanos Burgos, Antonio Doris, Lucio Álvarez, (sucesores y Miguel Correa). Del Delta #43 al delta #42 con la carretera a Lorica y predio de los hermanos Savilonia Negrete. Del delta #42 pasando por los detalles #37 con la vereda Palo de Agua (lado derecho de la carretera a Lorica). Del delta #37 al detalle #19 con la carretera a Lorica y predio de Nicolás Sánchez.Del detalle #19 al detalle #18 con la carretera a Lorica y predio de Raúl Díaz. Del detalle #18 al detalle #17 con zona de minifundios del caserío de La Palma. Del detalle #17 al delta #17 situado sobre la margen izquierda del caño Bugre (aguas prietas) punto de partida, con la carretera a Lorica y cierra el polígono".

OBSERVACIONES:

- La presente redacción de linderos se extrajo de la Resolución No. 010 del extinto INCORA, con fecha de 11 de febrero de 1982, la cual fue transcrita del levantamiento topográfico, realizado por la División de Estudios de Ingeniería en julio de 1979 y de la cual se realizaron 2 planchas con el número de archivo 274-603.

6.2. USO ACTUAL.

La comunidad del territorio de la CIÉNAGA GRANDE DEL BAJO SINÚ realiza el aprovechamiento del territorio teniendo en cuenta el comportamiento anual de las lluvias, el cual corresponde a un régimen bimodal. Los suelos del territorio se caracterizan por ocupar el plano de inundación, dentro del paisaje de planicie, afectados en época de invierno por las inundaciones y los encharcamientos prolongados; son suelos superficiales a moderadamente profundos, drenaje natural pobre, con texturas finas a moderadamente finas y fertilidad alta a moderada. Características que los hacen idóneos para dinamizar el desarrollo de las actividades agropecuarias.

Durante la época de sequía, la principal actividad económica radica en la explotación ganadera de forma extensiva, de cría y levante de ganado Bovino; adicional, también la cría de cerdos, ovinos y cría de aves de corral (gallinas, pavos, patos y gallinetas o gallinas de guinea). Así mismo, para determinar la actividad agrícola, se reportaron en general con el establecimiento de algunos cultivos para subsistencia como patilla (sandía), yuca, maíz, frijol, algodón, arroz, plátano, mango, naranja, coco, ajonjolí y, algunas hortalizas.

Durante la época de lluvia, la pesca es la principal actividad económica y se realiza en estanques artificiales o propiamente en las partes más inundables del terreno de la ciénaga.

Es importante mencionar que, se evidenciaron jarillones y terraplenes, los cuales se han venido construyendo al interior de la CGBS desde hace varios años. Dichos jarillones han venido desecando la ciénaga y contribuyendo a la ampliación del área seca aprovechable, la cual ha venido siendo utilizada en actividades de agricultura y el pastoreo de ganado de tipo bovino.

6.2.1. FUENTES HÍDRICAS (Cuerpos de Agua Permanentes).

El complejo de la CGBS está conformado por las ciénagas Catañuelo, El Caracolí, El Explayado, El Guamal, El Sabanal, El Garzal, Hoyo León, Las Espuelas, Las Hicotecas, Las Lamas, Los Caballos, Los Galápagos, Massi, Román, Barbú, Since, y El Zapal de Momil. La CGBS *"es un cuerpo de agua formado por la misma dinámica hídrica entre el complejo de lagunas y la cuenca baja y media del río Sinú"*, todos conectados mediante un conjunto de caños ubicados en la zona baja del valle del mismo río, antes de que este forme un delta para desembocar en el mar Caribe.

La Ciénaga se convierte en determinante clave de la vida en los municipios que allí convergen; por dos razones fundamentales: su función amortiguadora del nivel del río en épocas de lluvia, evitando inundaciones excesivas en épocas de alta precipitación local y la otra, es la condición ecológica que obtiene como el hábitat que alberga gran variedad de fauna y flora, históricamente aprovechada por los habitantes ´Sinuanos' quienes han desarrollado su economía alrededor de la Ciénaga.

Documento Firmado Digitalmente
El presente documento contiene una firma digital válida para todos sus efectos de conformidad con lo dispuesto en la ley 527 de 1999.
Agencia Nacional de Tierras

CamScanner

Ilustración 2. Fuentes Hídricas de la CGBS.

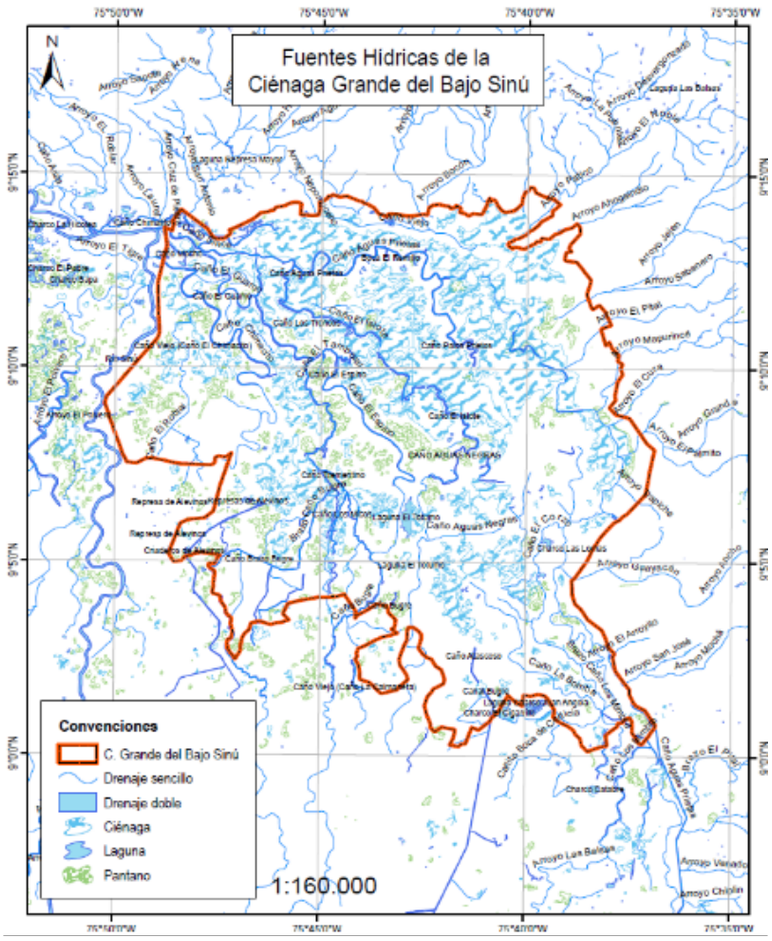

Fuente: ANT–SATN, 2024.

Dada la rica biodiversidad de flora y fauna, tienen gran importancia de valor económico, generando bienestar e ingresos a las comunidades que los habitan. La llanura de inundación cuenta con aproximadamente 44000 hectáreas de extensión máxima, sobre las cuales convergen los municipios de Chimá. Lorica, Momil, Purísima, Cotorra, San Pelayo y Ciénaga de Oro al norte del departamento de Córdoba.

6.2.2. CLASIFICACIÓN AGROLÓGICA Y CAPACIDAD DE USOS DE LOS SUELOS.

Los suelos asociados a la zona objeto de estudio corresponden principalmente al paisaje de planicie fluvio-lacustre y relieves planos de inundación con pendientes entre 0 y 3%; se caracterizan por ser áreas susceptibles de inundación y/o a encharcamientos difusos, durante los desbordes del curso natural de agua; brindando una sedimentación estratificada de materiales ricos en nutrientes que provienen de las vertientes de las tierras altas, estos depósitos generalmente aportan condiciones deseables como son lo son la topografía a nivel, cercanía al agua, fertilidad y alta productividad para el asentamiento humano y la agricultura.

Las interpretaciones a continuación indican las limitaciones y la capacidad de uso de las tierras para ser utilizadas en uno o varios usos generales que garanticen un desarrollo sostenible mediante el uso de prácticas de manejo y conservación de las tierras. Es importante mencionar que, esta clasificación (a escala 1:100.000) reúne todos los aspectos que determinan el uso más adecuado para cada suelo y las prácticas recomendadas, sin embargo, solamente tiene en cuenta los aspectos relacionados con el suelo que afectan directamente la producción, sin considerar los factores socioeconómicos (IGAC, 2009).

Documento Firmado Digitalmente
El presente documento contiene una firma digital válida para todos sus efectos de conformidad con lo dispuesto en la ley 527 de 1999.
Agencia
CamScanner

Tabla 2. Distribución de áreas de las clases agrologicas presentes en la CGBS.

CAPACIDAD DE USO		LIMITANTES	RECOMENDACIONES	% AREA
Clase Agrológica	**Subclase**			
3	3hs-1	Susceptibilidad a inundaciones y encharcamientos, fluctuación de nivel freático, sales en el subsuelo	Cultivos arroz, maíz, plátano, ganadería semi-intensiva. Canales de riego y drenaje, terraplenes, fertilización técnica, rotación de potreros, uso de variedades mejoradas-	13,76 %
4	4hs-1	Alta susceptibilidad a inundaciones y encharcamientos, nivel freático alto, sales en el perfil por sectores. Escasez de lluvias.	Agropastoril: arroz y pastos (pará y alemán); maíz, sorgo, soya y pastos (climacuna, angletón) en sectores mejor drenados. Zanjas de riego y drenaje, fertilización técnica, rotación de potreros y cultivos.	1,68%
	4s-1	Fragmentos de roca en superficies, bajo contenido de fósforo y materia orgánica, escasez de lluvias.	Cultivos de maíz, yuca, plátano, caña panelera, frutales y ganadería semi-intensiva. Aplicación técnica de fertilizantes y riego supletorio. Rotación de potreros, uso de pastos mejorados.	
5	5hs	Alta susceptibilidad a Inundaciones y encharcamientos, nivel freático alto, drenaje pobre, bajo contenido de fósforo.	Cultivos de arroz y ganadería con pastos pará, alemán y brachiaria dulce. Obras regionales de adecuación (canales-terraplenes), labranza mínima y labores de preparación en época de verano.	66,54 %
6	6es-1	Acidez fuerte, toxicidad por alta saturación de aluminio y deficiencia de nutrientes y materia orgánica, escasez de lluvias.	Agrosilvo-pastoril: cultivos de subsistencia (maíz, yuca, plátano, ñame, coco), ganadería extensiva con pasto faragua y bosque protector productor. Siembras en contorno, cultivos asociados, barreras vivas, acequias de ladera, rotación de potreros, cercas vivas, reforestar las zonas erodadas, proteger la regeneración natural del bosque.	0,14%
7	7pe-1	Pendientes escarpadas, erosión moderada, frecuentes movimientos en masa, deficiencia de nutrientes, escasez de lluvias.	Silvopastoril: ganadería extensiva con pastos yaragua, uribe; plantaciones forestales protectoras-productoras (especies nativas y foráneas adaptadas). Recuperación y	0,00%

Documento Firmado Digitalmente
El presente documento contiene una firma digital válida para todos sus efectos de conformidad con lo dispuesto en la ley 527 de 1999.
Agencia Nacional de Tierras

CamScanner

CAPACIDAD DE USO		LIMITANTES	RECOMENDACIONES	% AREA
Clase Agrológica	Subclase			
			conservación, rotación de potreros, siembras en contorno, proteger los drenajes naturales, establecer cercas vivas, evitar la sobrecarga de los potreros con ganado.	
CA		*Cuerpo de agua*		17,79 %
ZU		*Zona Urbana*		0,08%

Fuente: ANT–SATN, 2024.

De acuerdo con la información identificada, la zona objeto de estudio de la CGBS, reúne en más del 60% de su área, suelos agrupados en la Clase 5, cuyas principales limitantes para uso agropecuario son las inundaciones y encharcamientos, nivel freático superficial, drenaje pobre y presencia de piedra superficial. De igual manera se identifica la categoría CA, donde no hay suelo disponible y se acerca al 18%. En suma, se tiene una influencia, según la clase agrologica cerca del 85% del área objeto de reglamentación.

Ilustración 3. Clases agrologicas presentes en la CGBS.

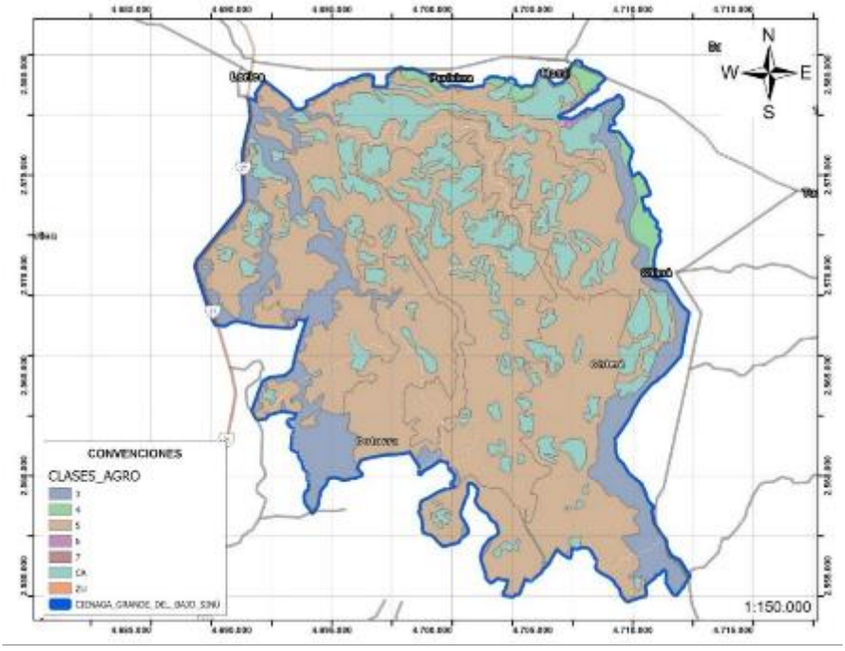

Fuente: ANT–SATN, 2024.

6.2.3. FRONTERA AGRÍCOLA.

La frontera agrícola nacional se define como el límite del suelo rural que separa las áreas donde se desarrollan las actividades agropecuarias, las áreas condicionadas y las áreas protegidas, las de especial importancia ecológica, y las demás áreas en las que las actividades agropecuarias están excluidas por mandato de la ley (UPRA, 2021)[1]

6.2.3.1. Zonificación Para Frontera Agrícola.

En las épocas de lluvia es improbable encontrar cultivos en la zona donde se ubica la CGBS, lo anterior debido a los frecuentes fenómenos de inundación y encharcamiento que suceden allí; no obstante, en la época seca, cuando el nivel del agua va retrocediendo, varios de los terrenos que conforman esta ciénaga, como los playones,

[1] Frontera Agrícola Nacional. Versión 2021. Ministerio de Agricultura; Unidad de Planificación Rural y Agropecuaria – [illegible]olombia.

Documento Firmado Digitalmente
El presente documento contiene una firma digital válida para todos sus efectos de conformidad con lo dispuesto en la ley 527 de 1999.
Agencia Nacional de Tierras
CamScanner

son aptos para la producción de cultivos semestrales o de ciclo corto con especies como maíz (*Zea mays*), patilla (*Citrullus lanatus*), en algunas zonas se puede tener plátano (*Musa × paradisiaca*) y yuca (*Manihot esculenta*) especialmente en zonas altas que no se ven afectadas por estas inundaciones. Esta situación es definida por la Unidad de Planificación Rural Agropecuaria - **Frontera Agrícola** en su zonificación de frontera agrícola como "Frontera Agrícola Condicionada".

Ilustración 4. Frontera agrícola presente en la CGBS.

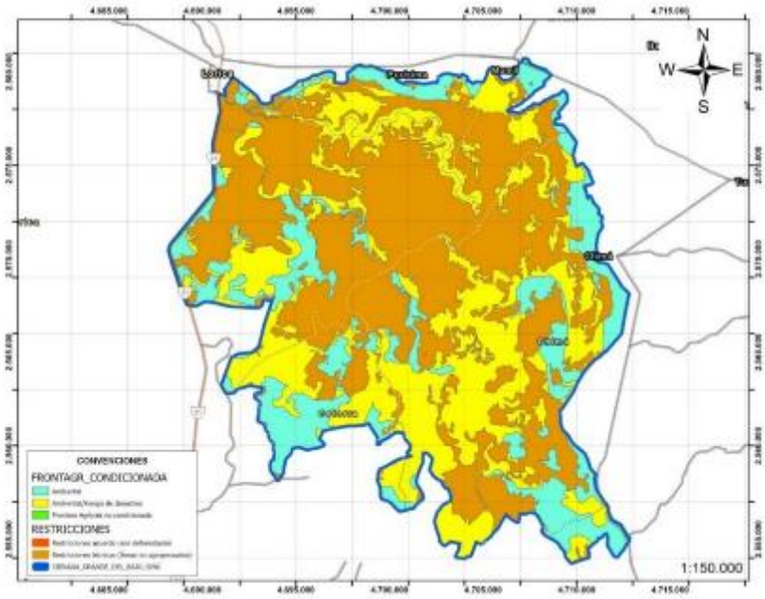

Fuente: ANT–SATN, 2024.

Del mapa anterior se derivan los siguientes cuadros de condicionantes y restricciones con sus respectivas áreas y porcentajes:

Tabla 3.Cuadro principal para Zonificación presente en la CGBS.

Cuadro principal para Zonificación	Área (Ha)	Porcentaje de traslape
Zonas de frontera de agrícola condicionada	20955,76	49.5%
Zonas de restricción	21361,61	50,5%
Área total CGBS	**42317,37**	**100,0%**

Fuente: ANT–SATN, 2024

Ahora, se procede a describir las zonas utilizables para la producción agropecuaria y forestal en la CGBS pero bajo diferentes tipos de condicionamiento.

Tabla 4. Condicionamiento de la Frontera Agrícola presente en la CGBS.

Tipo de condicionamiento de la Frontera Agrícola	Área (Ha)	Porcentaje de traslape
Condicionante ambiental	7443,45	17,6%
Ambiental / Riesgo de desastres	13512,30	31,9%
Frontera Agrícola no condicionada (zonas para producción agrícola sin condicionamiento)	0,01	0,0%
Áreas de frontera agrícola condicionada	**20955,76**	**49.5%**

Fuente: ANT–SATN, 2024

Se describen las zonas no utilizables en la CGBS para la producción agropecuaria ni forestal por diferentes tipos de restricciones según la Frontera Agropecuaria.

Documento Firmado Digitalmente
El presente documento contiene una firma digital válida para todos sus efectos de conformidad con lo dispuesto en la ley 527 de 1999.
Agencia Nacional de Tierras

CamScanner

Tabla 5. Restricciones presentes en la CGBS.

Tipo de restricción	Área (Ha)	Porcentaje de traslape
Restricciones acuerdo cero deforestaciones	6,77	0,03%
Restricciones técnicas (áreas no agropecuarias)	21354,84	99,97%
Área	**21361,61**	**50,50%**

Fuente: ANT–SATN, 2024

De acuerdo con lo anterior, se puede concluir que, para la UPRA el 50,5% de los terrenos que conforman la CGBS corresponden a zonas no utilizables productivamente o "Zonas de restricción".

Por su parte, el 49,5% restante del área de la CGBS corresponde a "Zonas de frontera de agrícola condicionada" y, dentro de esta, se encuentran aproximadamente 7443,45 hectáreas con condicionante "Ambiental" y 13512,30 hectáreas con condicionante por "Riesgo de desastres".

Es importante entender que en épocas de lluvias las actividades productivas de las comunidades campesinas cambian y se trasladan principalmente hacia la pesca artesanal, del mismo modo, el área aprovechable dentro de la CGBS también suele cambiar, ampliándose a los cuerpos de agua permanentes que se tipificaron anteriormente como "Zonas de restricción".

7. ÁREA DEFINITIVA PARA OTORGAR DERECHOS DE USO.

Lo primero para tener en cuenta a la hora de otorgar derechos de uso sobre los terrenos que conforman la CGBS es el instrumento de ordenamiento territorial que zonifica ambientalmente el territorio y dicta los lineamientos para su adecuado uso. El instrumento vigente es el ACUERDO DE CONSEJO DIRECTIVO N°.76 del 25 de octubre de 2007, expedido por la autoridad ambiental, que para este caso es la Corporación Autónoma Regional de los Valles del Sinú y del San Jorge – CVS.

7.1. ZONIFICACIÓN AMBIENTAL.

Para definir la zonificación ambiental del Acuerdo N°.76 de 2007, con respecto al polígono de deslinde de la CGBS, se traslapa la capa correspondiente al Acuerdo en mención con respecto al polígono de deslinde de la CGBS, como se observa a continuación.

Documento Firmado Digitalmente
El presente documento contiene una firma digital válida para todos sus efectos de conformidad con lo dispuesto en la ley 527 de 1999.
Agencia Nacional de Tierras

ESPACIO EN BLANCO

CamScanner

Ilustración 5. Distrito de manejo integrado de los recursos naturales presentes en la CGBS.

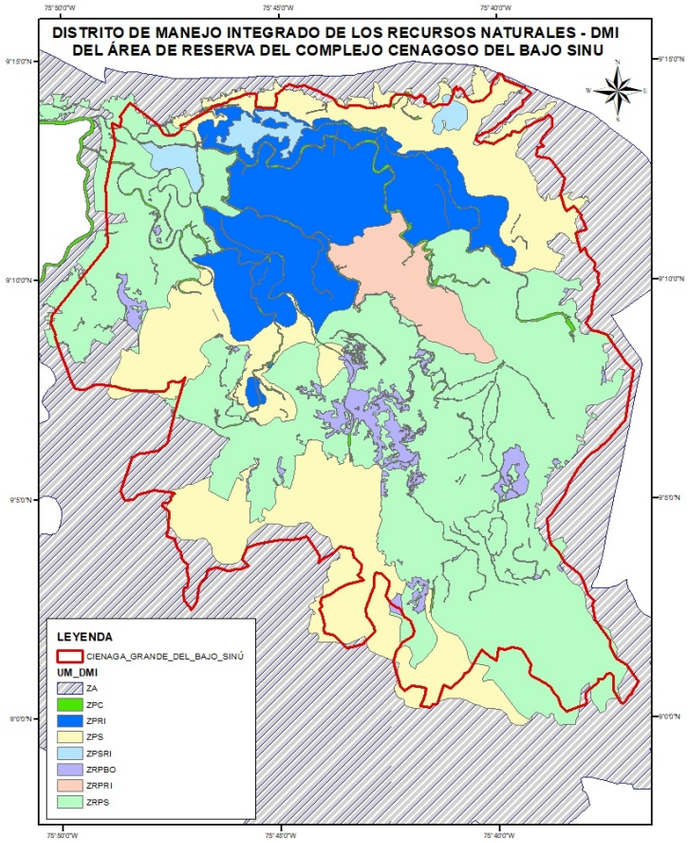

Fuente: ANT–SATN, 2024

A partir de este mapa se obtiene una aproximación cuantitativa de la distribución de zonas y, con ella, posteriormente se podrá determinar los usos compatibles para los terrenos de la CGBS, esto con respecto al Plan de Manejo Ambiental del Distrito de Manejo Integrado del Área de Reserva del Complejo Cenagoso del Bajo Sinú (CCBS).

Tabla 6. Unidades de manejo presentes en la CGBS.

Unidad de Manejo	Código Unidad	Área - Ha	Área - %
Zona de recuperación para la preservación de la función ecosistémica del bosque	**ZRPBO**	1267,2334	3,0%
Zona de recuperación para la preservación del recurso íctico[2]	**ZRPRI**	1616,6496	3,8%
Zona de recuperación para la producción sostenible	**ZRPS**	19278,1585	45,6%
Zona para la protección del recurso íctico	**ZPRI**	6506,5311	15,4%
Zona de protección de los caños	**ZPC**	884,4242	2,1%
Zona para la producción sostenible del recurso íctico	**ZPSRI**	754,7342	1,8%
Zona para la producción sostenible	**ZPS**	8784,6206	20,8%
Zona de amortiguación	**ZA**	3225,0159	7,6%
Área total CGBS		**42317,3675**	**100,0%**

Fuente: ANT–SATN, 2024

Nota 1. Las unidades de manejo están definidas y localizadas puntualmente en el Artículo 3 del Acuerdo N°.76 de 2007.

[2] Ictícola: Perteneciente o relativo a los peces.

Documento Firmado Digitalmente
El presente documento contiene una firma digital válida para todos sus efectos de conformidad con lo dispuesto en la ley 527 de 1999.
Agencia Nacional de Tierras
CamScanner

7.2. REGLAMENTACIÓN DE LOS USOS SEGÚN EL INSTRUMENTO DE ORDENAMIENTO TERRITORIAL.

El Acuerdo N°.76 de 2007, en su Artículo 6 establece las reglamentaciones de uso, las cuales se copian textualmente a continuación:

"…

a. ***ÁREAS DE PROTECCIÓN (ZPC).***

-Definición*: Acción encaminada a garantizar la conservación y mantenimiento de obras, actos o actividades producto de la intervención humana, con énfasis en sus valores intrínsecos e históricos culturales.*

-Localización en el Complejo Cenagoso del Bajo Sinú.

Cuerpos de agua permanentes, que deben ser protegidos para garantizar en un futuro la actividad de la pesca por ser de un valor histórico y cultural que tiene el Complejo Cenagoso. Algunos de los cuerpos de agua que conformarían las Áreas de Protección son: ciénagas Catañuelo, El Caracolí, El Explayado, El Guamal, El Sabanal, El Garzal, Hoyo León, Las Espuelas, Las Icoteas, Las Lamas, Los Caballos, Los Galápagos, Massí, Román, Barbú, Since y el Sapal de Momil; los charcos Cruzado, Del Otro Lado, El Higo, El Moreno, Higo Grande, La Jaima, Largo, Las Babillas, Las Garzas, Los Cascarrones, Miel, Palo Alto, Parraguá, Rabón, Tolete, Vellojín, Zunó y La Peinada; los pozos Bajaguá, De los Indios, El Bongo y La Barranca.

Todos los caños y su respetivo retiro de 30 metros a lado y lado, los cuales se deben proteger para garantizar el transporte, la dilución y las conexiones de los cuerpos de agua. Siendo los más importantes los caños: Aguas Prietas, El Bugre, El Espino y Cotorra.

-Uso Principal.

- *Protección.*

-Usos Compatibles.

- *Transporte y ecoturismo de baja densidad.*
- *Obtención de macrófitas en pequeñas cantidades.*
- *Pesca de subsistencia.*
- *Caza de subsistencia.*
- *Educación dirigida.*
- *Reforestación con fines de protección.*

-Usos Condicionados.

- *Pesca y caza con fines investigativos.*

-Usos Prohibidos.

- *Pesca de tallas pequeñas.*
- *Artes de pesca inadecuadas.*
- *Caza Deportiva.*
- *La caza del manatí y demás especies en vía de extinción.*
- *Vertimiento de aguas contaminadas.*
- *Vertimientos de residuos sólidos.*
- *La tala.*
- *La quema. /*

b. ***ÁREAS DE PRODUCCIÓN (ZPSRI).***

-Definición: *La actividad humana dirigida a generar los bienes y servicios que requiere el bienestar material y espiritual de la sociedad y que, para el DMI presupone un modelo de aprovechamiento racional o de los recursos naturales en un contexto de desarrollo sostenible. Se subdivide en dos áreas: zonas para la producción sostenible del recurso íctico y zonas para la producción agropecuaria sostenible.*

-Localización en el Complejo:

Documento Firmado Digitalmente
El presente documento contiene una firma digital válida para todos sus efectos de conformidad con lo dispuesto en la ley 527 de 1999.
Agencia Nacional de Tierras

CamScanner

- *Zonas desecadas por el proceso de adecuación de tierras, susceptibles a inundación.*

- *Zonas secas durante el período de aguas bajas, aledañas a los centros poblados o de fácil acceso, aprovechables para la agricultura.*
- *Cuerpos de agua que, por su calidad y permanencia soportan la explotación acuícola las ciénagas de Guartinaja, Momil y María Abajo.*
- *Zonas aptas para zoocriaderos.*

-Uso principal:

- *Según la destinación es agrícola, acuícola y en las zonas externas al área actual de inundación el uso agrosilvopastoril.*

-Usos compatibles: *Según la destinación:*

- *Agricultura no tecnificada con producción limpia.*
- *Agricultura tecnificada con restricciones, en las zonas externas al área de inundación.*
- *Cultivos de peces.*
- *Zoocriaderos.*
- *La reforestación.*

-Usos prohibidos:

- *Ganadería intensiva y extensiva al interior del área de inundación.*
- *Uso residencial permanente al interior del área de inundación.*
- *Caza Deportiva.*
- *La caza del manatí y demás especies en vía de extinción.*
- *Vertimiento de aguas contaminadas.*
- *Vertimientos de residuos sólidos.*
- *La tala.*
- *La quema.*

c. ÁREAS DE RECUPERACIÓN PARA LA PRODUCCIÓN (ZPS, ZRPS)

-Definición*: Las actividades humanas orientadas al restablecimiento de las condiciones naturales que permitan el aprovechamiento sostenible de los recursos de la zona.*

-Localización en el Complejo:

- *Cuerpos de agua receptores de cargas contaminantes que por su alto grado de perturbación requieren de acciones de recuperación, los cuales están localizados en la zona sur del CCBS.*
- *Suelos degradados que requieren acciones de recuperación, comprende la zona este y sur oriente del CCBS.*

-Uso principal:

- *Recuperación para la producción.*

-Usos compatibles:

- *Uso agrosilvopastoril.*
- *Investigación para la recuperación.*
- *La reforestación.*

-Usos prohibidos:

- *Ganadería extensiva e intensiva.*
- *Agricultura.*
- *Recreación y turismo.*
- *Caza deportiva.*
- *La caza del manatí y demás especies en vía de extinción.*
- *Vertimiento de aguas contaminadas.*
- *Vertimientos de residuos sólidos.*

Documento Firmado Digitalmente
El presente documento contiene una firma digital válida para todos sus efectos de conformidad con lo dispuesto en la ley 527 de 1999.
Agencia Nacional Digital

CamScanner

- *La tala.*
- *La quema.*

d. ÁREAS DE RECUPERACIÓN PARA LA PRESERVACIÓN (ZRPBO, ZRPRI, ZPRI)

***-Definición**: Actividades humanas orientadas al restablecimiento de las condiciones naturales primigenias de la zona.*

-Localización en el Complejo:

- *Zonas aledañas a relictos de Bosque.*
- *Cuerpos de agua destinados a mantener la base productiva del sistema, como las ciénagas La Doncella, El Quemao, Los Chorrillos.*

-Uso principal:

- *Recuperación para la Preservación.*

-Usos compatibles:

- *Actividades propias de la investigación para la Preservación.*
- *Repoblamiento de especies faunísticas y florísticas, respaldado por investigaciones científicas.*
- *Establecimiento de un banco de peces.*

-Usos prohibidos:

- *La pesca.*
- *La agricultura.*
- *La ganadería.*
- *El transporte.*
- *Caza deportiva.*
- *La caza del manatí y demás especies en vía de extinción.*
- *Vertimiento de aguas contaminadas.*
- *Vertimientos de residuos sólidos.*
- *La tala.*
- *La quema.*

e. ÁREAS DE AMORTIGUACIÓN (ZA)

***-Definición**: Estas áreas están definidas alrededor del Complejo Cenagoso y de las zonas susceptibles a inundación; estarán limitadas por accidentes geográficos e indicadores físicos como carreteras.*

-Los usos que se realicen en esta zona de transición estarán dirigidos a:

- *Servir de transición entre las áreas de manejo definidas en el Distrito de Manejo Integrado y el resto del territorio.*
- *Mitigar los impactos ambientales producidos por causas naturales o actividades humanas, en cualquier parte el exterior del Distrito de Manejo Integrado.*
- *Garantizar el desarrollo sostenible de las poblaciones circundantes al Complejo Cenagoso, principales actores del manejo del humedal, permitiendo actividades agropecuarias y extractivas de regular intensidad.*
- *Realizar acciones para mejorar las condiciones de los afluentes del Complejo Cenagoso.*
- *Suministrar elementos del hábitat para organismos no acuáticos que viven cerca del Complejo Cenagoso.*
- *Vigilar el crecimiento descontrolado de la urbanización.*

Documento Firmado Digitalmente
El presente documento contiene una firma digital válida para todos sus efectos de conformidad con lo dispuesto en la ley 527 de 1999.
Agencia Nacional de Hidrocarburos

CamScanner

Tabla 7. Unidades de manejo presentes en la CGBS.

Unidad de Manejo	área (ha)	%	Código Unidad Plano	Uso principal	Usos compatibles	Usos prohibidos
Zona de recuperación para la preservación de la función ecosistémica del bosque ZRPBO	1267.2334	3%		Recuperación para la Preservación	-Actividades propias de la investigación para la preservación	-Pesca, agricultura, ganadería, el transporte, caza deportiva, a caza del Manatí y demás especies en vía de extinción, vertimiento de aguas contaminadas, vertimiento de residuos sólidos, tala y quema.
Zona de recuperación para la preservación del recurso íctico ZRPRI	1616.6496	4%			-Repoblamiento de especies faunísticas y florísticas, respaldo por investigaciones científicas.	
Zona para la protección del recurso íctico ZPRI	6506.5311	15 %			-Establecimiento de un banco de peces.	
Zona para la producción sostenible del recurso íctico ZPSRI	754.7342	2%		Según la destinación es agrícola, acuícola y en las zonas externas al área actual de inundación, el uso agrosilvopastoril.	-Agricultura no tecnificada con producción limpia. -Agricultura tecnificada con restricciones, en las zonas externas al área de inundación. -Cultivo de peces. -Zoocriaderos. -Reforestación.	-Ganadería intensiva y extensiva al interior del área de inundación. -Uso residencial permanente al interior del área de inundación. -Caza deportiva. -La caza del manatí y demás especies en vía de extinción. -Vertimiento de aguas contaminadas. -Vertimiento de residuos sólidos. -Tala y quema.
Zona para	8784.6206	21		Recuperación	-Uso agrosilvopastoril.	-Ganadería

Documento Firmado Digitalmente
El presente documento contiene una firma digital válida para todos sus efectos de conformidad con lo dispuesto en la ley 527 de 1999.
Agencia Nacional Digital

CamScanner

Unidad de Manejo	área (ha)	%	Código Unidad Plano	Uso principal	Usos compatibles	Usos prohibidos
la producción sostenible *ZPS*		%		*para la producción*		*extensiva e intensiva.*
						-Recreación y turismo.
					-Investigación para la recuperación.	*-vertimiento de aguas contaminadas .*
						-Tala y quema.
Zona de recuperación para la producción sostenible *ZRPS*	*19278.1585*	*46 %*				*-Agricultura.*
					-La reforestación.	*-Caza deportiva.*
						-La caza del manatí y demás especies en vía de extinsión.
						-Verimiento de residuos solidos.
Zona de protección de los caños *ZPC*	*884.4242*	*2%*		*áreas de Protección Caños*	*· Transporte y ecoturismo de baja densidad.* *· Obtención de macrófitas en pequeñas cantidades.* *· Pesca de subsistencia.* *· Caza de subsistencia.* *· Educación dirigida.* *· Reforestación con fines de protección.*	
Zona de amortiguación *ZA*	*3225.0159*	*8%*		*Zona Amortiguación*	*-Servir de transición entre las áreas de manejo definidas en el Distrito de Manejo Integrado y el resto del territorio.* *-Mitigar los impactos ambientales producidos por causas naturales o actividades humanas, en cualquier parte el exterior del Distrito de Manejo integrado.* *-Garantizar el desarrollo sostenible de las poblaciones circundantes al complejo cenagoso, principales actores del humedal, permitiendo actividades agropecuarias y extractivas de regular intensidad.* *-Realizar acciones para mejorar las condiciones de los afluentes del complejo*	

Documento Firmado Digitalmente
El presente documento contiene una firma digital válida para todos sus efectos de conformidad con lo dispuesto en la ley 527 de 1999.
Agencia Nacional Digital

CamScanner

Unidad de Manejo	*área (ha)*	*%*	*Código Unidad Plano*	*Uso principal*	*Usos compatibles*	*Usos prohibidos*
					Cenagoso. *-Suministrar elementos del hábitat para organismos no acuáticos que viven cerca del complejo Cenagoso.* *-Vigilar el crecimiento descontrolado de la urbanización.*	

Fuente: ANT–SATN, 2024

7.3. CLASIFICACIÓN SEGÚN EL PLAN DE MANEJO AMBIENTAL (PMA) DEL DISTRITO DE MANEJO INTEGRADO (DMI).

Con base en el análisis realizado previamente y la información disponible, se determina que es posible otorgar derechos de uso en cultivos transitorios de pancoger, que se enmarquen en las actividades culturales, tradicionales y de subsistencia en todas las todas las zonas de la CGBS siempre que exista playón o lecho aprovechable. Asimismo, la actividad de pesca debe estar enmarcada en las normas y directrices que las autoridades de pesca y las autoridades ambientales definan para este bien de uso público.

No obstante, lo señalado anteriormente, más allá de las actividades de subsistencia y pancoger, es importante identificar que el DMI define que existe un 78% de su superficie de la ciénaga donde las actividades productivas agrícolas y piscícolas tienen asidero siempre que se enmarquen con sostenibilidad (ZRPS; ZPS; ZPSRI; ZPC; ZA). El restante 22% se encuentra identificado en zona Recuperación para la Preservación (ZRPBO, ZRPRI, ZPRI) esta zona está asociada al cuerpo de agua permanente, en el cual la agricultura es casi nula, sin embargo, si por temas de escala se presentaran playones que permanezcan al descubierto y su cobertura vegetal permita el establecimiento de cultivos sí que implique la remoción de la cobertura vegetal existente. Este plan de manejo tiene prohibida las actividades de -Pesca, agricultura, ganadería. Por tanto, para habilitar actividades en esta zona deberá la autoridad ambiental emitir permiso sobre las actividades prohibidas en el PMA.

7.4. GESTIONES ADICIONALES PARA EL CÁLCULO DE LAS ÁREAS PARA OTORGAMIENTO DE DERECHOS DE USO.

El área relacionada como la CIÉNAGA GRANDE DEL BAJO SINÚ, más allá de identificar las condiciones expuestas en el DMI expuesto anteriormente incluye zonas donde no es compatible la producción agropecuaria, específicamente las zonas donde se encuentran instaladas varios tipos de infraestructuras. Estas infraestructuras se pueden resumir en centros poblados (urbanos y rurales) y vías o carreteras, que no se encuentran evidenciados en el PMA.

Para poder determinar el área que ocupan estas infraestructuras, el Grupo de Administración de Playones y Sabanas Comunales realizó una aproximación cuantitativa por medio del análisis de imágenes satelitales; De este análisis gráfico se puede estimar que las áreas cubiertas por este tipo de infraestructuras son 392 hectáreas con 9593 metros cuadrados segregados así por municipio y en global.

- **CENTROS POBLADOS.**

Se identificó un área a partir de imágenes satelitales donde se ubicaron Centros poblados con un área global de 357 ha + 2720 m^2 los cuales se desagregan así:

Tabla 8. Centros poblados presentes en la CGBS.

CHIMÁ	84 ha + 9857 m2
Cabecera Municipal Chima	3 ha + 2910 m2
Caserío Rosa vieja	12 ha + 5731 m2
Caserío Sitio Viejo	1 ha + 3719 m2
Corregimiento Arache	0 ha + 7079 m2
Corregimiento Pimental (Burro Muerto)	20 ha + 8198 m2

Documento Firmado Digitalmente
El presente documento contiene una firma digital válida para todos sus efectos de conformidad con lo dispuesto en la ley 527 de 1999.
Agencia Nacional de Tierras

CamScanner

Parcelación La Campanera	7 ha + 428 m2
Sector Bella Isla	0 ha + 6028 m2
Vereda Boca Catabre	38 ha + 5764 m2
COTORRA	**60 ha + 8811 m2**
Caserío Puerto Grande	2 ha + 8621 m2
Corregimiento Las Arepas	47 ha + 9802 m2
Corregimiento Trementino	10 ha + 388 m2
LORICA	**168 ha + 7755 m2**
Cabecera Municipal Lorica (Santa Cruz de Lorica)	9 ha + 6102 m2
Caserío La Palma	3 ha + 1156 m2
Caserío Los Rodríguez	66 ha + 7701 m2
Corregimiento La Peinada	32 ha + 9382 m2
Corregimiento La Subida	2 ha + 8632 m2
Corregimiento Los Monos	17 ha + 3715 m2
Corregimiento San Sebastián (El Pueblo)	3 ha + 4297 m2
Vereda Boca de Guamal	22 ha + 5641 m2
Vereda Santa Catalina	4 ha + 1467 m2
Vereda Sitionuevo	5 ha + 9661 m2
MOMIL	**20 ha + 8017 m2**
Corregimiento Los Corrales	20 ha + 8017 m2
PURÍSIMA DE LA CONCEPCIÓN	**21 ha + 8280 m2**
Cabecera Municipal Purísima	18 ha + 3131 m2
Caserío Villa Nueva (Caserío Babilla)	3 ha + 3424 m2
Corregimiento Los Corrales	0 ha + 1725 m2
TOTAL GENERAL	**357 ha + 2720 m2**

Fuente: ANT–SATN, 2024

Es válido aclarar que las áreas identificadas no corresponden solo a los centros poblados urbanos o rurales declarados en los Planes de Ordenamiento de cada uno de los municipios, en estas se realizó una interpretación de imagen satelital World Imagery[3] actualizada, identificando la frontera de la densificación habitacional que define el centro poblado según lo expuesto en el capítulo 2.5. Ahora bien, en el Informe Técnico Jurídico Definitivo se podrá encontrar una ilustración con la ubicación espacial de cada uno de estos centro poblados, para mayor ilustración.

En estas zonas no se podrán reglamentar actividades de pancoger, toda vez que no existe suelo con potencial para cultivos de los antes descritos, es necesario que este fenómeno de densificación habitacional sea acortado y delimitado para evitar su expansión en tal virtud, deberán realizarse actividades de acotamiento y divulgación para frenar su expansión. Toda construcción adicional en terrenos rurales deberá entenderse como área susceptible de recuperación material.

Así mismo, no se permitirán las actividades de pancoger en las fajas de retiro de las vías que se encuentran en el interior del polígono deslindado conforme la Ley 1228 de 2008, cuya área se acerca a las 35 ha aproximadamente, no obstante, no se georreferenciarán dado que a la escala de trabajo no serían visibles.

7.5. Áreas priorizadas para la intervención.

Si bien en el apartado anterior, se identificaron los polígonos a reglamentar dentro de la CIÉNAGA GRANDE DEL BAJO SINÚ, correspondientes a las áreas a ser aprovechadas en cultivos de pancoger y actividades de pesca, es cierto que por todos los procesos administrativos y afectaciones que se han presentado desde 1982 (momento del deslinde de la CIÉNAGA GRANDE DEL BAJO SINÚ) en este territorio, la intervención debe ser valorada por etapas para su correcta implementación. Así las cosas, en primera medida se identifican las áreas que hoy en día, según la información Catastral (IGAC) y Registral tienen títulos emanados por el Estado (adjudicaciones) y que

[3]World Imagery utiliza datos de diversas fuentes, como TerraColor, SPOT, Landsat, DigitalGlobe, USDA NAIP, GeoEye IKONOS, AeroGRID e IGN España.

Documento Firmado Digitalmente
El presente documento contiene una firma digital válida para todos sus efectos de conformidad con lo dispuesto en la ley 527 de 1999.
Agencia Nacional de Tierras

CamScanner

dichos actos administrativos cuentan con firmeza. Aunado a lo anterior, se priorizará el uso y manejo de las áreas que del análisis de las capas catastrales y la información Jurídica se identifican como predios de la Nación o que no reportan información donde algún tercero este generando ocupación y que en consecuencia pueden ser aprovechados por los beneficiarios seleccionados en el área de su jurisdicción.

7.5.1. PREDIOS PROPIEDAD PRIVADA (antecedente de adjudicaciones).

Después de identificar los Centros Poblados sobre los cuales no se identifica la posibilidad de autorizar el uso en cultivos pancoger u otra actividad productiva, de estos 41924 ha + 4082 m^2 disponibles y guardando relación con lo expresado en el acto de ejecución del deslinde, se tienen identificadas propiedades que provienen de actos administrativos de adjudicación de baldíos y que en consecuencia, al tratarse de títulos originarios, el presente reglamento no podrá disponer de estas áreas, salvo que por alguna razón, vuelvan al dominio de la nación total o parcialmente, en cuyo caso harán parte material del presente reglamento.

Así las cosas, los títulos originarios identificados corresponden a 4.867 ha con 2920 m2 que se identifican por municipio según la siguiente tabla.

Tabla 9. Áreas privadas de los centros poblados presentes en la CGBS.

MUNICIPIO	NUM_PREDIOS	AREA
CHIMA	131	2742 ha + 6820 m2
CIENAGA DE ORO	4	56 ha + 7918 m2
COTORRA	124	1062 ha + 8314 m2
LORICA	65	938 ha + 5415 m2
MOMIL	1	0 ha + 2969 m2
SAN PELAYO	16	66 ha + 1485 m2
TOTAL	**341**	**4867 ha + 2920 m2**

Fuente: ANT–SATN, 2024

Los folios de matrículas inmobiliarias identificados con esta condición y sus respectivos números prediales se relacionan en el Informe Técnico Jurídico Definitivo, documento que hace parte integra del presente acto administrativo. Además, los soportes de su estudio se pueden evidenciar en el expediente correspondiente de la reglamentación de uso y manejo. a continuación:

Ahora bien, es necesario establecer un análisis más específico, pues esta información de áreas es tomada a raíz de los datos reportados por catastro y no directamente de los títulos de adjudicación y sus respectivos planos topográficos. Esta actividad se realizará por la misional competente y los resultados serán vinculados en las fases de seguimiento del presente reglamento.

7.5.2. PREDIOS DE LA NACIÓN.

Por otra parte, de la identificación a partir de información de las bases catastrales y la capa geográfica se logran identificar polígonos catastrales que están asociados a predios a nombre de la Nación, Incoder, ANT entre otros, en un área aproximada de 12329 ha con 5469 m2, que en principio, serían áreas que no están siendo reclamadas por particulares y que por tanto, el presente reglamento podrá disponer de estas, para hacer uso con cultivos de pancoger y/o Pesca artesanal, respetando los lineamientos ambientales siempre que las aguas de los playones permitan el establecimiento.

Documento Firmado Digitalmente
El presente documento contiene una firma digital válida para todos sus efectos de conformidad con lo dispuesto en la ley 527 de 1999.
Agencia Nacional de Tierras

CamScanner

Tabla 11. Área de predios de la nación presentes en la CGBS.

CUADRO DE AREAS PEDIOS DE LA NACION		
MUNICIPIO	**NUMERO PREDIAL**	**AREA**
CHIMA	23168000000000010067000000000	9 ha + 6555 m2
	23168000000000010079000000000	254 ha + 4471 m2
	23168000000000010107000000000	344 ha + 8475 m2
	23168000000000010153000000000	52 ha + 2846 m2
	23168000000000010322000000000	41 ha + 8725 m2
	23168000000000009802400000000	73 ha + 9059 m2
	23168000000000009015800000000	6 ha + 2448 m2
	23168000000000011004400000000	107 ha + 2595 m2
	23168000000000011008800000000	1 ha + 4624 m2
	23168000000000011009400000000	1 ha + 2135 m2
	23168000000000011010000000000	1 ha + 0853 m2
	23168000000000011010300000000	0 ha + 6686 m2
	23168000000000015012700000000	251 ha + 4129 m2
	23168000000000015012800000000	13 ha + 6732 m2
	23168000000000015015500000000	32 ha + 5579 m2
	SIN NUMERO PREDIAL	1042 ha + 7630 m2
	TOTAL CHIMA	**2235 ha + 3342 m2**
LORICA	23417000100000011007900000000	57 ha + 8042 m2
	23417000100000011011700000000	371 ha + 0198 m2
	23417000100000011011800000000	182 ha + 1879 m2
	23417000100000013006700000000	54 ha + 7032 m2
	23417000100000013006900000000	0 ha + 0800 m2
	23417000100000013007000000000	0 ha + 1513 m2
	23417000100000013007100000000	0 ha + 1683 m2
	23417000100000013007200000000	0 ha + 1464 m2
	23417000100000013007400000000	0 ha + 1345 m2
	23417000100000013007500000000	0 ha + 1262 m2
	23417000100000013007600000000	0 ha +0924 m2
	23417000100000013007700000000	0 ha + 0883 m2
	23417000100000013015500000000	0 ha + 0767 m2
	23417000100000013015600000000	0 ha + 0476 m2
	23417000100000042006000000000	143 ha + 9340 m2
	23417000100000049012700000000	2 ha + 9783 m2
	23417000100000049012800000000	4 ha + 0044 m2
	SIN NUMERO PREDIAL	5090 ha + 4504 m2
	TOTAL LORICA	**5888 ha + 1939 m2**
MOMIL	23586000000000010116000000000	2574 ha + 4417 m2
	TOTAL MOMIL	**2574 ha + 4417 m2**
PURISIMA	23586000000000010116000000000	1631 ha + 5771 m2
	TOTAL PURISIMA	**1631 ha + 5771 m2**
	TOTLA GENERAL	12329 ha + 5469 m2

Fuente: ANT–SATN, 2024

Ahora bien, en el Informe Técnico Jurídico Definitivo se encontrará una salida gráfica con la representación de la distribución de las áreas que correspondiente, con el fin de facilitar su interpretación cartográfica.

7.5.3. ÁREA BALDIA CON FMI INSCRITOS POR PARTICULARES QUE NO ACREDITAN PROPIEDAD PRIVADA.

Existe un área remanente de 24727 ha con 5693 m2 de las cuales, a la luz del acto administrativo de Deslinde y del acto de ejecución del mismo, previamente citados, se identifican que no salieron del dominio de la Nación, que por tanto pueden destinarse para el uso y manejo de los seleccionados para ejecución del presente reglamento, no obstante, en la base catastral se identifican estos predios con Folio de Matricula Inmobiliaria a nombre de un particular y en consecuencia, si estas áreas se encuentran ocupadas deberán ser entregadas por los particulares, mientras eso ocurre, se suspenderán de la presente reglamentación hasta que los predios estén otra vez bajo en dominio de la Nación.

Tabla 12. Área de predios baldíos presentes en la CGBS.

ESTADO	MUNICIPIO	TOTAL PREDIOS
	Municipio:168-CHIMÁ	**319**
ESTADO CON FOLIO (sin antecedente de título originario)	ACTIVO	292
	CERRADO	27
	Municipio:189-CIÉNAGA DE ORO	**45**
	ACTIVO	34
	CERRADO	11
	Municipio:300-COTORRA	**101**
	ACTIVO	100
	CERRADO	1
	Municipio:417-LORICA	**246**

Documento Firmado Digitalmente
El presente documento contiene una firma digital válida para todos sus efectos de conformidad con lo dispuesto en la ley 527 de 1999.
Agencia Nacional de Tierras

CamScanner

ESTADO	MUNICIPIO	TOTAL PREDIOS
	ACTIVO	234
	CERRADO	12
	Municipio:464-MOMIL	**38**
	ACTIVO	35
	CERRADO	3
	Municipio:586-PURÍSIMA	**27**
	ACTIVO	25
	CERRADO	2
	Municipio:686-SAN PELAYO	**9**
	ACTIVO	8
	CERRADO	1
	TOTAL GENERAL	**785**

Fuente: ANT–SATN, 2024

Ahora bien, estos análisis, que se encuentran soportados en el Informe Técnico Jurídico Definitivo, definen que el área de la **CIENAGA GRANDE DEL BAJO SINÚ**, requiere de esfuerzos institucionales conjuntos para lograr la recuperación del bien de uso público, tanto en su componente ambiental, como en los cambios necesarios para su aprovechamiento sostenible. En ese sentido, la Subdirección de Administración de Tierras de la Nación, en el marco de sus competencias procederá a reglamentar su uso y manejo, especificando, previamente, que gran parte de la zona tendrá que ser objeto de recuperación, restauración ambiental y de procedimientos para su recuperación material, a través de los procesos establecidos para tal fin.

En mérito de lo expuesto, la Subdirección de Administración de Tierras de la ANT, en el marco de sus competencias:

RESUELVE

PRIMERO: REGLAMENTAR el uso, aprovechamiento y manejo de la **CIENAGA GRANDE DEL BAJO SINU** ubicado en los municipios de Lorica, Momil, Purísima, Chima, Ciénaga de Oro, San Pelayo y Cotorra, departamento de Córdoba, que cuenta con área total de **42317 Ha + 3675 m²** y deslindada bajo la Resolución No. 010 del 11 de febrero de 1982 proferida por el extinto INCORA y referida en la Resolución 202332008470566 emitida por la Subdirección de Procesos Agrarios y Gestión Jurídica, de la ANT, que ordenó la ejecución de la misma y que relaciona los linderos que se encuentran técnicamente definidos en el capítulo 5 del presente documento.

SEGUNDO: PERMITIR EL USO Y APROVECHAMIENTO COMO FRANJA DE USO COMUNAL un área de **32.926 has + 9534 m²** (treinta y dos mil novecientas veintiséis hectáreas y nueve mil quinientos treintaicuatro metros cuadrados) correspondientes aproximadamente al 78% del área total de la **CIÉNAGA GRANDE DEL BAJO SINÚ (42317 Ha + 3675 m²),** de conformidad con lo estipulado en el artículo 16 del Acuerdo 58 de 2018, modificado por los Acuerdos 118 de 2020 y 291 de 2023. Donde se podrán adelantar actividades de subsistencia con cultivos de pancoger en los términos descritos en el capítulo 6. del presente acto administrativo.

PARÁGRAFO: no se permitirán las actividades de pancoger en las fajas de retiro de las vías que se encuentran en el interior del polígono deslindado conforme la Ley 1228 de 2008. Ahora bien, su uso y aprovechamiento estará supeditado a la recuperación u aprehensión material que se realice por parte de las autoridades municipales, ambientales y la Agencia Nacional de Tierras, en el marco de sus competencias.

TERCERO: ESTABLECER COMO ÁREA DE CONSERVACIÓN Y PROTECCIÓN AMBIENTAL 9390 ha + 4141 m² (nueve mil trecientos noventa hectáreas, con cuatro mil ciento cuarenta y un metros cuadrados), correspondiente aproximadamente al 22% del área total de la **CIENAGA GRANDE DEL BAJO SINU**. En la cual solo se podrán beneficiar de los servicios ecosistémicos de manera sostenible y no se adelantarán actividades

Documento Firmado Digitalmente
El presente documento contiene una firma digital válida para todos sus efectos de conformidad con lo dispuesto en la ley 527 de 1999.
Agencia Nacional de Tierras
CamScanner

agrícolas ni de cultivos pancoger, salvo autorización de la autoridad ambiental como se ha descrito el capítulo 6.2 y 6.3 del presente reglamento

CUARTO: SUSTRAER del área a reglamentar los centros poblados identificados en el capítulo 6.4 que suman un área de **357 ha + 2720 m²** (trecientos cincuenta y siete hectáreas y dos mil setecientos veinte metros cuadrados) conforme a lo expuesto en el capítulo 2.5 del presente documento.

PARÁGRAFO: Una vez ejecutoriado el presente acto administrativo deberá realizarse una labor de delimitación y amojonamiento del centro poblado descrito para así para evitar su crecimiento e invasión del área a reglamentar.

QUINTO: SUSPENDER de la implementación del presente reglamento las áreas correspondientes a los títulos adjudicados por el estado que se exponen en el capítulo 6.5 del presente documento los cuales en globo suman un área de **4867 ha + 2920 m²** (cuatro mil ochocientas sesentaisiete hectáreas y dos mil novecientos veinte metros cuadrados).

PARÁGRAFO: en caso de que alguna de estas áreas que se identifican hoy como adjudicadas regresen al dominio de la Nación, de manera parcial o completa, harán parte del presente reglamento y de las disposiciones que en el se manifiestan.

SEXTO: AUTORIZAR Y PERMITIR EL USO, APROVECHAMIENTO Y MANEJO en los términos y condiciones señaladas en los artículos precedentes y conforme a lo estipulado en el Acuerdo 58 de 2018, modificado por los Acuerdos 118 de 2020 y 291 de 2023, a favor de los 3758 **USUARIOS SELECCIONADOS,** que se encuentran mencionados en título **4** de este acto administrativo, denominado **"JORNADAS DE SOCIALIZACIÓN, SELECCIÓN Y CALIFICACIÓN DE LOS SOLICITANTES PREINSCRITOS."**

PARÁGRAFO: Los usuarios de los terrenos que conforman la **CIÉNAGA GRANDE DEL BAJO SINÚ,** seleccionados en la presente Resolución, tienen la condición jurídica de meros ocupantes, con derecho al uso de las áreas autorizadas, toda vez que el presente reglamento no transfiere el derecho real de dominio sobre ninguna área específica para uso personal y dado el carácter de imprescriptibles, inembargables e Inadjudicables que comportan esos terrenos, por lo que su dominio se mantiene en cabeza de la Nación.

SEPTIMO: ESTABLECER LOS SIGUIENTES DEBERES A LOS USUARIOS. Los usuarios seleccionados deberán dar cumplimiento a las siguientes obligaciones:

a) Cumplir con las previsiones establecidas en el presente reglamento.

b) No construir obras o realizar actos que vulneren la sana convivencia y/o que impidan el acceso, trabajo y explotación de los demás usuarios en el terreno comunal objeto de ocupación.

c) Acatar las recomendaciones sugeridas por la Junta de Baldíos Inadjudicables, la Agencia Nacional de Tierras y la autoridad ambiental.

d) No abandonar, sin justificación plena, la explotación del predio ni transferir su uso a otra persona, sin que tal sustitución haya sido previamente aprobada por la Subdirección de Administración de Tierras de la Agencia Nacional de Tierras.

e) Cumplir con las regulaciones sobre conservación, preservación, uso y manejo del medio ambiente y de los recursos naturales renovables, las disposiciones producidas por la Corporación Autónoma Regional o la autoridad ambiental de la respectiva jurisdicción, en cuanto a la reserva, conservación, alinderamiento, administración, manejo de suelos, cuencas hidrográficas en los respectivos terrenos comunales.

f) Acoger las recomendaciones expuestas en el presente reglamento tanto para las actividades productivas como para el uso adecuado de los recursos naturales.

Documento Firmado Digitalmente
El presente documento contiene una firma digital válida para todos sus efectos de conformidad con lo dispuesto en la ley 527 de 1999.
Agencia Nacional de Tierras

CamScanner

g) Explotar directamente el terreno comunal, en efecto, sólo los usuarios seleccionados podrán usar y aprovechar el correspondiente terreno comunal. En ese sentido, la Agencia Nacional de Tierras no puede permitir en ningún caso que personas diferentes usufructúen dicha área.

h) Respetar los límites de explotación agrícola que ha establecido la autoridad ambiental.

i) Facilitar la ejecución de los proyectos de interés público que se estén desarrollando o se llegaren a ejecutar en los baldíos Inadjudicables señalados en el presente reglamento.

OCTAVO: DEFINIR LAS PROHIBICIONES A LOS USUARIOS. A la población usuaria seleccionada les estará prohibido:

a) Las actividades que produzcan sedimentación en los playones tales como la deforestación de las orillas de los caños que alimentan los mismos o en el contorno de los playones. De igual forma, prácticas indebidas en las labores agropecuarias que conlleven la contaminación del agua, el arrastre de suelo y generen procesos erosivos, incidiendo tanto en el volumen, como en la calidad del agua.

b) Las actividades de ganadería, en especial la bovina y bufalina, con las cuales no sería posible el desarrollo de actividades agrícolas sin la implementación de cercas o divisiones.

c) Las prácticas inadecuadas como la modificación del cauce natural de los caños que alimentan los playones y desagües de estos, eliminar la vegetación que se encuentra sobre el agua para capturar los peces, así como la vegetación natural y espontánea que crece a lo largo de las citadas fuentes.

d) La intervención y transformación del área definida como forestal protectora dentro del terreno comunal.

e) La construcción de viviendas de carácter permanente o transitoria.

f) La extracción y el tráfico ilegal de aves, reptiles, mamíferos y demás especies existentes en el terreno comunal.

g) Las actividades de minería, aporte de materiales, socavaciones, movimiento de tierras, gravas y arenas, aporte de residuos líquidos de origen industrial, como grasas, aceites, ácidos anticorrosivos, combustibles, lubricantes y productos químicos.

h) La expansión de la frontera agrícola y ganadera.

i) Realizar negocios jurídicos sobre el bien de uso público, como compraventas, arrendamientos y otros.

PARÁGRAFO. Se entienden incluidas en esta Resolución, las prohibiciones contenidas en la normatividad ambiental vigente y aplicable a los terrenos objeto de la presente Resolución y a las actividades productivas autorizadas.

NOVENO: PÉRDIDA DE CALIDAD DE USUARIO. Sin perjuicio de lo previsto en los artículos 5° y 6° del Acuerdo 058 de 2018, el incumplimiento de cualquiera de las obligaciones y prohibiciones contenidas en referido Acuerdo, así como en la presente Resolución y de aquellas que imponga la autoridad ambiental competente, conllevará la pérdida de la condición de usuario y el consecuente deber para la ANT de impartir orden para que el usuario sea excluido del reglamento y desaloje el predio ocupado.

DÉCIMO: CESIÓN DEL DERECHO DE USO Y SUSTITUCIÓN DE USUARIOS. Tanto la cesión como la sustitución de usuarios deberá hacerse con base en el registro de solicitantes inscritos en el presente reglamento o en sus normas modificatorias y complementarias, así como en la información del Registro de Sujetos de Ordenamiento (RESO); para tal efecto, una vez el usuario inicialmente seleccionado de aviso a la Agencia Nacional de Tierras acerca de su intención de ceder su derecho de uso, o la Agencia Nacional de Tierras verifique la pérdida de los requisitos para ostentar la calidad de usuario o el incumplimiento de alguno de los deberes establecidos en relación con la autorización de uso, se llamará a quien haya obtenido el siguiente puntaje de calificación en la selección; en caso de no existir aspirantes en espera o de que los existentes hayan

Documento Firmado Digitalmente
El presente documento contiene una firma digital válida para todos sus efectos de conformidad con lo dispuesto en la ley 527 de 1999.
Agencia Nacional de Tierras

CamScanner

cesado de cumplir las calidades para ser beneficiarios, se recibirán nuevas solicitudes y se adelantará el procedimiento establecido en el Acuerdo 058 de 2018 para la selección del nuevo usuario.

La cesión y la sustitución del usuario aprobado se oficializará mediante resolución expedida para el efecto por la Agencia Nacional de Tierras y se dejará constancia de las razones de las sustituciones a que haya lugar; en caso de ser este resultado de un incumplimiento de las obligaciones y prohibiciones, el usuario excluido será declarado inhábil para ser autorizado nuevamente como usuario de terrenos comunales.

PARÁGRAFO. Salvo eventos de fuerza mayor o caso fortuito, cuya ocurrencia deberá ser demostrada por el interesado, y salvo los derechos que asisten los ciudadanos ante las actuaciones administrativas, el beneficiario excluido del presente reglamento que se resista a la aplicación del presente artículo será considerado un ocupante indebido y también será declarado inhábil para ser autorizado nuevamente como usuario de terrenos comunales.

DÉCIMO PRIMERO: CONDICION RESOLUTORIA. La Agencia Nacional de Tierras procederá a dar aplicación a la resolución del presente reglamento bajo la condición de su grave incumplimiento. Mientras las infracciones se mantengan individuales se propenderá por ejercer sanciones de la misma índole.

DÉCIMO SEGUNDO: RIESGO PROPIO Y EXCLUSIÓN DE RESPONSABILIDAD CIVIL. La Agencia Nacional de Tierras se exime de responsabilidad civil extracontractual por causas originadas durante el aprovechamiento que realice el usuario o terceros sobre el bien dado en uso.

Los beneficiarios del presente reglamento de uso y aprovechamiento sostenible asumen a su cuenta y riesgo propio las siembras o proyectos que decidan implementar y las eventuales pérdidas que ocasionen inundaciones, heladas, fuertes veranos, avenidas de las aguas, etc.

DÉCIMO TERCERO: CONDICIONES PARA LA ENTREGA DEL PREDIO. Al finalizar el reglamento, ya fuere por su no prórroga o por la declaratoria de su terminación anticipada, y en el mismo acto motivado en el que aquella decisión hubiere sido tomada, la Agencia Nacional de Tierras ordenará la entrega material del predio y el plazo en que debe hacerse.

En caso de que dicho plazo resultare incumplido, la Agencia Nacional de Tierras procederá a emprender las diligencias administrativas y policivas tendientes a la recuperación del baldío inadjudicable en cuestión.

DÉCIMO CUARTO: VIGENCIA. El presente reglamento tendrá una vigencia de 10 años, contados a partir de la ejecutoria del presente acto, prorrogable por un periodo igual de comprobarse el cabal cumplimiento de sus disposiciones; lo anterior sin perjuicio de la aplicación de la cláusula resolutoria contemplada en el artículo 10° del presente reglamento.

DÉCIMO QUINTO: **INSCRIPCIÓN EN EL FOLIO DE MATRICULA INMOBILIRIA.** Solicitar a la Oficina de Instrumentos Públicos correspondiente al círculo registral de Cereté (Córdoba), que una vez se encuentre ejecutoriado el presente acto administrativo, inscriba el presente reglamento en el folio de matrícula inmobiliaria que identifique a la **CIENAGA GRANDE DEL BAJO SINÚ (146-2647)**, conforme al artículo 57 de la Ley 1579 de 2012, y al área y linderos los descritos en el artículo segundo del presente reglamento.

DÉCIMO SEXTO: SEGUIMIENTO Y CONTROL. El seguimiento y control del presente reglamento lo hará la Agencia Nacional de Tierras en el marco del artículo 44 del Acuerdo 058 de 2018. Igualmente, la Junta Baldíos Inadjudicables conformada y en funciones para el bien de uso público respecto a la **CIENAGA GRANDE DEL BAJO SINÚ**, en el marco del funcionamiento general establecido en el Acuerdo 58 de 2018 y, específico, establecido en sus estatutos, estará atenta y dispuesta a solucionar las problemáticas que llegaren a presentarse en el marco del cumplimiento del presente Reglamento.

DÉCIMO SÉPTIMO: ORDENAMIENTO TERRITORIAL. La presente Resolución será comunicada a la Corporación Autónoma Regional de los Valles del Sinú y del San Jorge -CVS- y a las administraciones

Documento Firmado Digitalmente
El presente documento contiene una firma digital válida para todos sus efectos de conformidad con lo dispuesto en la ley 527 de 1999.
Agencia Nacional de Tierras

CamScanner

municipales competentes, a fin de que los identifiquen como instrumentos de manejo de los determinantes ambientales ya dispuestos conforme a lo previsto en el artículo 1º de la Ley 388 de 1997.

DÉCIMO OCTAVO. NOTIFICAR la presente resolución de reglamentación de LA **CIÉNAGA GRANDE DEL BAJO SINÚ ,** ubicada en los municipios de Momil, Purísima, Chimá, Ciénaga de Oro, Cotorra, San Pelayo y Lorica, departamento de Córdoba, a la Corporación Autónoma Regional de los Valles del Sinú y del San Jorge - CVS-, a los integrantes de la Junta de Baldíos Inadjudicables, a los usuarios seleccionados como beneficiarios del reglamento de uso, relacionadas en este acto administrativo, en los términos señalados por el artículo 67 y subsiguientes de la Ley 1437 de 2011, indicándoles que **contra la presente providencia procede el recurso de reposición y en subsidio el de apelación**, dentro de los diez (10) días hábiles siguientes a su notificación, previo el cumplimiento de los requisitos establecidos en el Código de Procedimiento Administrativo y de lo Contencioso Administrativo.

DÉCIMO NOVENO: COMUNICAR a terceros no determinados, interesados y/o afectados con la presente actuación mediante publicación en la página web de la ANT y por medio de aviso de acceso al público por el término de diez (10) días, conforme al artículo 73 de la Ley 1437 de 2011.

NOTIFÍQUESE, COMUNIQUESE Y CÚMPLASE
Dada en la ciudad de Bogotá D.C., el 2024-12-23

LINA MARÍA SALCEDO MESA
Subdirectora de Administración de Tierras de la Nación
Agencia Nacional de Tierras

Proyectó: Ahida Quintero Alvarez Abogada de la Subdirección de Administración de Tierras de la Nación
Proyectó: Manuel Eduardo Duarte- Ingeniero Geógrafo y Ambiental, de la Subdirección de Administración de Tierras de la Nación
Proyectó: Fernando Albeiro Matiz Seidiza– Ingeniero Topográfico de la Subdirección de Administración de Tierras de la Nación
Proyectó: Sabas Enrique Guzmán – Ingeniero Agroindustrial de la Subdirección de Administración de Tierras de la Nación
Proyectó: Audenago Rodríguez Ramírez– Ingeniero Agrónomo de la Subdirección de Administración de Tierras de la Nación
Proyectó: Lina María Lizarazo Becerra– Ingeniera Forestal de la Subdirección de Administración de Tierras de la Nación
Proyectó: Magda Carolina Fonseca Hidalgo–Ingeniera Agrónoma de la Subdirección de Administración de Tierras de la Nación *Revisó: Luis Ángel Heredia Pacheco- Abogado Líder de la Subdirección de Administración de Tierras de la Nación*
Revisó: Fabio Andrés Tovar – Abogado Líder de la Subdirección de Administración de Tierras de la Nación
Revisó: Diego Alejandro Mancera - Coordinador Técnico de la Subdirección de Administración de Tierras de la Nación
Revisó: Javier Esteban Marín Gallego- Abogado Asesor de la Subdirección de Administración de Tierras de la Nación

Documento Firmado Digitalmente
El presente documento contiene una firma digital válida para todos sus efectos de conformidad con lo dispuesto en la ley 527 de 1999.
Agencia Nacional de Tierras

CamScanner